



XALQ DEPUTATLARI ANDIJON TUMANI KENGASHINING Q A R O R I

2024-yil 10-iyun

VI-44-42-1-16-K/24

Andijon tumani

Andijon tumani hududidagi ma'muriy-hududiy birliklar chegaralarini belgilash to'g'risida

O'zbekiston Respublikasining "Ma'muriy-hududiy tuzilishi to'g'risida"gi qonuni va Vazirlar Mahkamasining 2018-yil 23-apreldagi **299-sonli** qarorining **1-ilovasi** bilan tasdiqlangan "Ma'muriy-hududiy birliklar chegaralarini belgilash tartibi to'g'risida"gi Nizom ijrosi yuzasidan hamda tuman hokimining 2023-yil 26-fevraldagi 15-1-16-F/24-sonli farmoyishiga asosan, Respublika aerogeodeziya markazi tomonidan Andijon viloyati Andijon tumanidagi ma'muriy-hududiy birliklar chegaralarini belgilash ishlarining yakuniga ko'ra tumandagi shaharcha va qishloqlarlarining umumiy perimetri **557622 metr** umumiy maydoni **34570,63 gektar** ekanligi aniqlandi

Jumladan:

Kuyganyor shaharchasi umumiy perimetri 11855 metr, umumiy maydoni 255,01 gektar;

Cho'ngbog'ish shaharchasi umumiy perimetri 7207 metr, umumiy maydoni 170,66 gektar;

Qoraqalpoq shaharchasi umumiy perimetri 9682 metr, umumiy maydoni 160,57 gektar;

Yangiobod shaharchasi umumiy perimetri 18092 metr, umumiy maydoni 183,97 gektar;

Gulobod shaharchasi umumiy perimetri 7471 metr, umumiy maydoni 127,57 gektar;

Bo'taqora shaharchasi umumiy perimetri 17974 metr, umumiy maydoni 424,54 gektar;

Chilon shaharchasi umumiy perimetri 8451 metr, umumiy maydoni 101,34 gektar;

Guliston shaharchasi umumiy perimetri 10257 metr, umumiy maydoni 242,95 gektar;

Xartum shaharchasi umumiy perimetri 14538 metr, umumiy maydoni 387,03 gektar;

Zavroq shaharchasi umumiy perimetri 9678 metr, umumiy maydoni 139,73 gektar;

Og'ullik shaharchasi umumiy perimetri 9418 metr, umumiy maydoni 230,49 gektar;

Rovvot shaharchasi umumiy perimetri 3165 metr, umumiy maydoni 64,54 gektar;

Gumbaz shaharchasi umumiy perimetri 5613 metr, umumiy maydoni 68,33 gektar;

Qo'nji shaharchasi umumiy perimetri 6710 metr, umumiy maydoni 136,60 gektar;

Ayrilish shaharchasi umumiy perimetri 8274 metr, umumiy maydoni 247,99 gektar;

Ekin-tikin shaharchasi umumiy perimetri 8219 metr, umumiy maydoni 217,83 gektar;

Qo'shariq shaharchasi umumiy perimetri 7590 metr, umumiy maydoni 217,01 gektar;

Oqyor shaharchasi umumiy perimetri 5773 metr, umumiy maydoni 154,44 gektar;

Oqyor qishlog'i umumiy perimetri 26901 metr, umumiy maydoni 1109,73 gektar;

Kuyganyor qishlog'i umumiy perimetri 14163 metr, umumiy maydoni 553,90 gektar;

Oydinbuloq qishlog'i umumiy perimetri 39959 metr, umumiy maydoni 5062,00 gektar;

Orol qishlog'i umumiy perimetri 29256 metr, umumiy maydoni 2812,97 gektar;

Xirabek qishlog'i umumiy perimetri 55986 metr, umumiy maydoni 8209,61 gektar;

Xartum qishlog'i umumiy perimetri 54764 metr, umumiy maydoni 2219,55 gektar;

Bo'taqora qishlog'i umumiy perimetri 57484 metr, umumiy maydoni 3157,14 gektar;

Yorboshi qishlog'i umumiy perimetri 29362 metr, umumiy maydoni 2214,72 gektar;

Qo'nji qishlog'i umumiy perimetri 25868 metr, umumiy maydoni 1531,14 gektar;

Xaqan qishlog'i umumiy perimetri 53911 metr, umumiy maydoni 4169,25 gektar;

Andijon tumani ma'muriy-hududiy birliklar chegaralarini belgilashda shaharcha va qishloqlar chegaralari ajratib ko'rsatilgan holda tavsiflandi. Chegaralar chizig'ining yozuvli matni tavsifida joyning tegishli topografik elementlari bilan bog'lanib, chegara nuqtalari o'rtasidagi masofasi va chegara chizig'ining qutb yo'nalishlari aks ettirildi. Chegara chizig'ining burilish nuqtalari koordinatalari ko'rsatildi.

Kun tartibidagi masala yuzasidan Davlat kadastrlar palatasining Andijon tumani filiali rahbarining axborotini tinglab, taqdim etilgan ma'lumotlar fikr va mulohazalarini hamda taklif va tavsiyalarini atroflicha o'rganib chiqib, "O'zbekiston Respublikasining Ma'muriy-hududiy tuzilishi to'g'risida"gi Qonunning 10-moddasi hamda O'zbekiston Respublikasi "Mahalliy davlat hokimiyati to'g'risida"gi Qonunning 6 va 24-moddalariga asosan Xalq deputatlari tuman Kengashi

Q A R O R Q I L A D I :

1.Davlat kadastrlar palatasining Andijon tumani filiali rahbari **N.Bahromov**ning Andijon tumanidagi ma'muriy-hududiy birliklar chegaralarini belgilash to'g'risidagi

axboroti hamda Respublika aerogeodeziya markazi tomonidan Andijon tumanidagi shaharcha va qishloqlarning chegaralarini belgilash bo'yicha bajarilgan ishlarning yakuniy natijalarini ko'rib chiqish yuzasidan tuman hokimligida tuzilgan ishchi guruh tarkibining 25.04.2024 yil 07-sonli yig'ilish bayoni ma'lumot uchun qabul qilinsin.

2.Andijon tumanidagi ma'muriy-hududiy birliklar chegaralarini belgilash ishlari yakuniy natijalari to'g'risidagi ma'lumot 1-ilovaga hamda ma'muriy-hududiy birliklarning chegaralarini belgilash bo'yicha kartografik chizmasi 2-ilovaga muvofiq tasdiqlansin.

3.Tuman hokimligi matbuot xizmati O.Yaqubovaga mazkur qarorni tuman hokimligining rasmiy veb-saytida yoritilishini ta'minlasin.

4.Ushbu qarorning tasdig'i Andijon viloyati Xalq deputatlari Kengashidan so'ransin.

5.Mazkur qarorning ijrosini nazorat qilish Xalq deputatlari tuman Kengashining doimiy komissiyalari va tuman hokimining barcha o'rinbosarlari zimmlariga yuklatilsin.

Sessiya raisi



TURG'UNOV
KOZIMJON
MADAMINOVICH

Xalq deputatlari Andijon tumani
Kengashining
2024-yil 10-iyundagi
VI-44-42-1-16-K/24 -son qaroriga
1-ilova

Andijon tumanidagi ma'muriy-hududiy birliklar chegaralarini belgilash
ishlarining yakuniy natijalari to'g'risida

MA'LUMOT

T/r	Ma'muriy-hududiy birliklarning nomi	Umumiy perimetr (metr)	Umumiy maydoni (hektar)
1	Kuyganyor shaharchasi	11855	255,01
2	Cho'ngbog'ish shaharchasi	7207	170,66
3	Qoraqalpoq shaharchasi	9682	160,57
4	Yangiobod shaharchasi	18092	183,97
5	Gulobod shaharchasi	7471	127,57
6	Bo'taqora shaharchasi	17974	424,54
7	Chilon shaharchasi	8451	101,34
8	Guliston shaharcha	10257	242,95
9	Xartum shaharchasi	14538	387,03
10	Zavroq shaharcha	9678	139,73
11	Og'ullik shaharcha	9418	230,49
12	Rovvot shaharchasi	3165	64,54
13	Gumbaz shaharchasi	5613	68,33
14	Qo'nji shaharchasi	6710	136,60
15	Ayrilish shaharchasi	8274	247,99
16	Ekin-tikin shaharchasi	8219	217,83
17	Qo'shariq shaharchasi	7590	217,01
18	Oqyor shaharchasi	5773	154,44
19	Oqyor qishlog'i	26901	1109,73
20	Kuyganyor qishlog'i	14163	553,90
21	Oydinbuloq qishlog'i	39959	5062,00
22	Orol qishlog'i	29256	2812,97
23	Xirabek qishlog'i	55986	8209,61
24	Xartum qishlog'i	54764	2219,55
25	Bo'taqora qishlog'i	57484	3157,14
26	Yorboshi qishlog'i	29362	2214,72

27	Qo'nji qishlog'i	25868	1531,14
28	Xaqan qishlog'i	53911	4169,25
	Jami	557622	34570,63

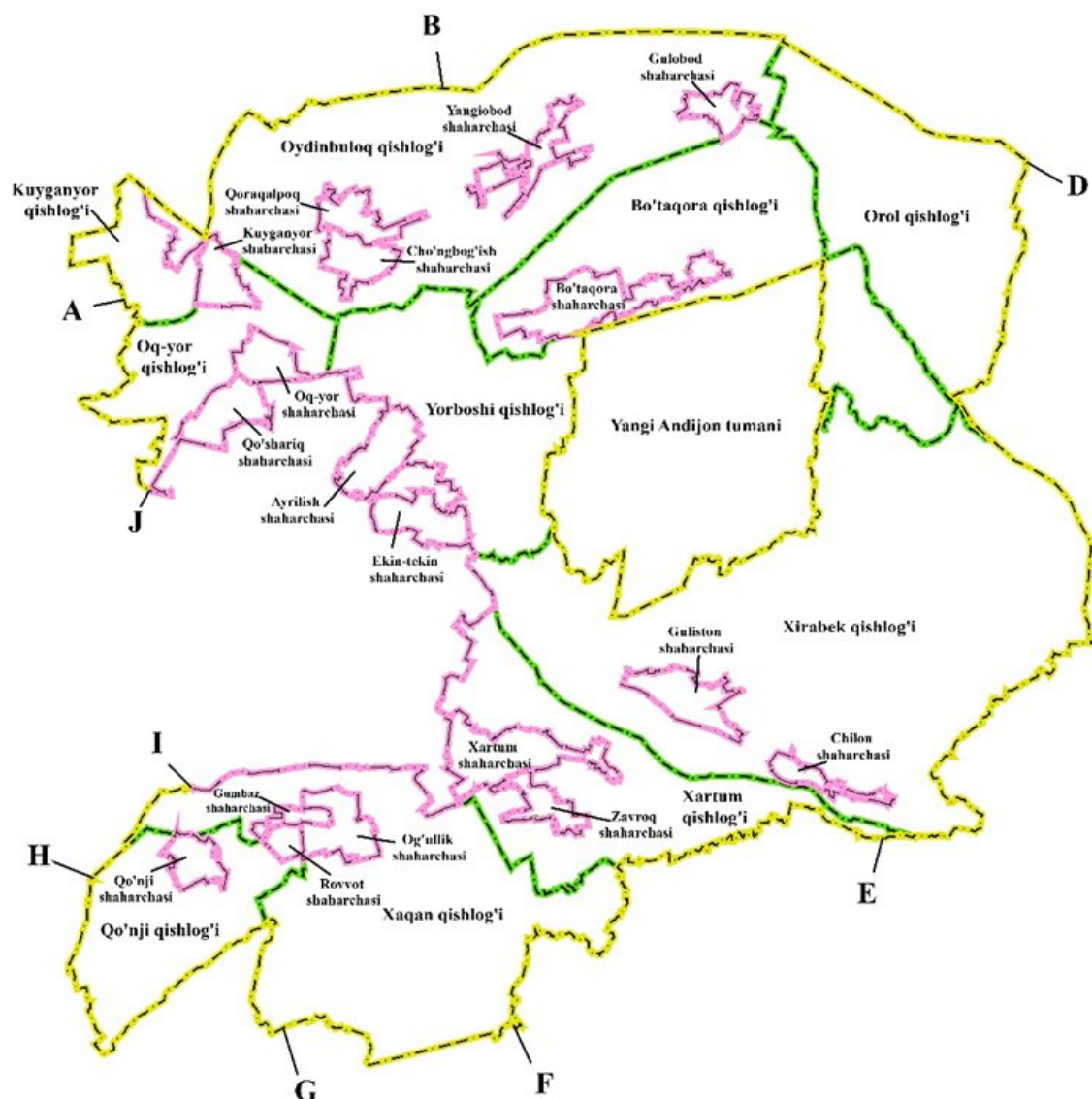
Xalq deputatlari Andijon tumani
Kengashining
2024-yil 10-iyundagi
VI-44-42-1-16-K/24 -son qaroriga
2-ilova

Andijon tumanidagi ma'muriy-hududiy birliklar chegaralarini belgilash
chegaralarining kartografik chizmasi



Andijon viloyati Andijon tumanidagi shaharcha va qishloqlar
chegaralarini belgilash ishlari bo'yicha




CHIZMASI



Chegaradosh yerlar izohnomasi

- A dan B gacha *Izboskan tumani yerlari*
B dan D gacha *Paxtaobod tumani yerlari*
D dan E gacha *Jalaquduq tumani yerlari*
E dan F gacha *Xo'jaobod tumani yerlari*
F dan G gacha *Buloqboshi tumani yerlari*
G dan H gacha *Asaka tumani yerlari*
H dan I gacha *Oltinko'l tumani yerlari*
I dan J gacha *Andijon shahri yerlari*
J dan A gacha *Oltinko'l tumani yerlari*

Shartli belgilar

-  Tumanlar chegarasi
 Shahar va shaharchalar chegarasi
 Qishloqlar chegarasi