



XALQ DEPUTATLARI SHAROF RASHIDOV TUMANI KENGASHINING Q A R O R I

2024-yil 30-iyul

VI-59-102-3-46-K/24

Sharof Rashidov tumani

Jizzax viloyati Sharof Rashidov tumanining Zafarobod, Paxtakor, Zarbdor, Zomin, Baxmal, G'allaorol, Forish tumanlari hamda Jizzax shahri bilan ma'muriy-hududiy chegara chizig'ini tasdiqlash to'g'risida

“O‘zbekiston Respublikasida ma‘muriy-hududiy tuzilish to‘g‘risida” O‘zbekiston Respublikasi Qonunining 10-moddasi, O‘zbekiston Respublikasi Prezidenti rahbarligida 2023-yil 21-noyabr kuni kengaytirilgan tarzda o‘tkazilgan videoselektor yig‘ilishining 41-sonli bayoni, O‘zbekiston Respublikasi Vazirlar Mahkamasining 2018-yil 23-apreldagi 299-sonli qarorining 1-ilovasi bilan tasdiqlangan “Ma‘muriy-hududiy birliklar chegaralarini belgilash tartibi to‘g‘risida”gi Nizomga, O‘zbekiston Respublikasi Bosh vaziri tomonidan 2023-yil 15-dekabrda tasdiqlangan 03/4.3-253-son “Yo‘l xaritasi” hamda O‘zbekiston Respublikasi “Mahalliy davlat hokimiyati to‘g‘risida”gi Qonuni 6 va 24-moddalariga asosan Xalq deputatlari tuman kengashi

QAROR QILADI:

1. Sharof Rashidov tumani ma‘muriy-hududiy birliklar chegaralarini belgilash masalalarini ko‘rib chiqish bo‘yicha hududiy komissiyasining “Jizzax viloyati Sharof Rashidov tumanining Zafarobod, Paxtakor, Zarbdor, Zomin, Baxmal, G'allaorol, Forish tumanlari hamda Jizzax shahri bilan ma‘muriy-hududiy chegara chizig'ini tasdiqlash to‘g‘risida”gi yig‘ilish bayoni ma‘qullansin.

2. Quyidagilar:

- Sharof Rashidov tumanining Zafarobod, Paxtakor, Zarbdor, Zomin, Baxmal, G'allaorol, Forish tumanlari hamda Jizzax shahri bilan ma‘muriy-hududiy chegara chizig'ining tavsifi 1-ilovaga muvofiq;

- Sharof Rashidov tumanining Zafarobod, Paxtakor, Zarbdor, Zomin, Baxmal, G'allaorol, Forish tumanlari hamda Jizzax shahri bilan ma‘muriy-hududiy chegarasining kartografik chizmasi 2-ilovaga muvofiq tasdiqlansin.

3. Ushbu qarorning tasdig'i Xalq deputatlari Jizzax viloyat Kengashidan so‘ralsin.

4. Tuman hokimligi matbuot xizmati (J.A'zimov)ga mazkur qaror tuman hokimligining rasmiy veb-saytida yoritilsin.

5. Mazkur qarorning ijrosini nazorat qilish xalq deputatlari tuman Kengashining doimiy komissiyalari, tuman hokimining qurilish, kommunikatsiyalarni rivojlantirish, ekologiya va ko‘kalamzorlashtirish masalalari bo‘yicha o‘rinbosari v.v.b B.Isroilov va

tuman hokimining qishloq va suv xo'jaligi masalalari bo'yicha o'rinbosari v.v.b
Sh.A'zimovlar zimmasiga yuklansin.

Kengash raisi



XOLBUTAYEV
MAXMUD
PARSAMATOVICH

**Jizzax viloyati Sharof Rashidov tumanining Zafarobod, Paxtakor, Zarbdor,
Zomin, Baxmal, G'allaorol, Forish tumanlari hamda Jizzax shahri bilan
ma'muriy-hududiy chegara chizig'ining**

T A V S I F I

Sharof Rashidov tumani Zafarobod tumani, va Forish tumanining chegara chiziqlari kesishgan joy, qir adirlik cho'qqisida joylashgan nuqta boshlang'ich 1- nuqta deb qabul qilindi. (*WGS-84 koordinatalar tizimda, shimoliy kenglik 40°18' 42,444", sharqiy uzunlik 67°39' 33,501"*).

A dan B gacha Zafarobod tumani yerlari bilan 1-12-nuqtalar oralig'idagi chegaralar tavsifi quyidagicha:

1-nuqtadan chegara chizig'i qir adirlik cho'qqisi bo'ylab avval janubiy-sharqiy yo'nalishda 1824 metr keyin sharqiy-janubiy-sharqiy yo'nalishda 2018 metr so'ng shimoliy-shimoliy-sharqiy yo'nalishda 286 metr masofani o'tib, beton ariq bo'yidagi 2-nuqtaga tutashadi. (*shimoliy kenglik 40°18' 03,031", sharqiy uzunlik 67°41' 41,972"*).

2-nuqtadan chegara chizig'i sharqiy-janubiy-sharqiy yo'nalishda beton ariqning suv oqimiga qarshi o'ng tomoni bilan 2153 metr masofani o'tib, beton ariq bo'yida joylashgan 3-nuqtaga tutashadi. (*shimoliy kenglik 40°17' 35,690", sharqiy uzunlik 67°43' 04,828"*).

3-nuqtadan chegara chizig'i beton ariqdan dala tuproq yo'liga tutashadi va yo'lning shimol tomoni bilan umumiy janubiy-sharqiy yo'nalishda barcha burilishlarni hisobga olgan holda 1483 metr, keyin yo'lning shimol tomoni bilan sharqiy yo'nalishda 601 metr masofani o'tib, Jizzax bosh zovuri bo'yida joylashgan 4-nuqtaga tutashadi. (*shimoliy kenglik 40°16' 57,863", sharqiy uzunlik 67°44' 02,312"*).

4-nuqtadan chegara chizig'i Jizzax bosh zovurini kesib o'tib, zovurga tutashadi va umumiy sharqiy-janubiy-sharqiy yo'nalishda zovurning suv oqimiga qarshi chap tomoni bilan 2066 metr masofani o'tib, zovur bo'yida joylashgan 5-nuqtaga tutashadi. (*shimoliy kenglik 40°16' 34,563", sharqiy uzunlik 67°45' 12,876"*).

5-nuqtadan chegara chizig'i sharqiy-shimoliy-sharqiy yo'nalishda Jizzax bosh zovurining suv oqimiga qarshi chap ko'tarmasi bilan 1334 metr keyin sharqiy yo'nalishda 668 metr masofani o'tib, avtomobil yo'li bo'yida joylashgan 6-nuqtaga tutashadi. (*shimoliy kenglik 40°16' 30,486", sharqiy uzunlik 67°46' 33,609"*).

6-nuqtadan chegara chizig'i avtomobil yo'lini kesib o'tib Jizzax bosh zovur ko'tarmasiga tutashadi va sharqiy-shimoliy-sharqiy yo'nalishda zovurning suv oqimiga qarshi chap ko'tarmasi bilan 267 metr masofada temir yo'l va zovurni kesib o'tib yana zovurga tutashadi so'ng o'z yo'nalishini o'zgartirmagan holda 2616 metr masofani o'tib, zovur ko'tarmasi bo'yida joylashgan 7-nuqtaga tutashadi (*shimoliy kenglik 40°17' 16,482", sharqiy uzunlik 67°48' 19,565"*).

7-nuqtadan chegara chizig'i sharqiy-janubiy-sharqiy yo'nalishda Jizzax bosh zovurining suv oqimiga qarshi chap ko'tarmasi bilan 752 metr masofani o'tib, zovur ko'tarmasi bo'yida joylashgan 8-nuqtaga tutashadi. (*shimoliy kenglik 40°17' 05,557", sharqiy uzunlik 67°48' 47,946"*).

8-nuqtadan chegara chizig'i sharqiy-janubiy-sharqiy yo'nalishda Jizzax bosh zovurining suv oqimiga qarshi chap ko'tarmasi bilan 1852 metr masofani o'tib, zovur ko'tarmasi bo'yida joylashgan 9-nuqtaga tutashadi. (*shimoliy kenglik 40°16' 37,980", sharqiy uzunlik 67°49' 57,382"*).

9-nuqtadan chegara chizig'i shimoliy-sharqiy yo'nalishda Jizzax bosh zovurining suv oqimiga qarshi chap ko'tarmasi bilan 2403 metr masofani o'tib, dala tuproq yo'li

bo'yidagi 10-nuqtaga tutashadi. (*shimoliy kenglik 40°17' 25,751"*, *sharqiy uzunlik 67°51' 16,692"*).

10-nuqtadan chegara chizig'i i Jizzax bosh zovuridan dala tuproq yo'liga tutashadi va yo'lining janub tomoni bilan sharqiy-shimoliy-sharqiy yo'nalishda 2174 metr masofani o'tib, yo'l bo'yidagi 11-nuqtaga tutashadi(*shimoliy kenglik 40°17' 58,755"*, *sharqiy uzunlik 67°52' 37,854"*).

11-nuqtadan chegara chizig'i dala tuproq yo'lining janub tomoni bilan sharqiy yo'nalishda 5395 metr masofani o'tib, Sharof Rashidov, Zafarobod va Paxtakor tumanlari chegara chiziqlari kesishgan joy, yo'l bo'yidagi 12-nuqtaga tutashadi. (*shimoliy kenglik 40°17' 54,132"*, *sharqiy uzunlik 67°56' 25,695"*).

B dan D gacha Paxtakor tumani yerlari bilan 12-21-nuqtalar oralig'idagi chegaralar tavsifi quyidagicha:

12-nuqtadan chegara chizig'i dala tuproq yo'lining janub tomoni bilan sharqiy yo'nalishda 1175 metr masofani o'tib, Janubiy Mirzacho'l kanaliga tutashadi va o'z yo'nalishini o'zgartirmagan holda kanalning suv oqimiga qarshi o'ng tomoni bilan 589 metr masofada 4R35 avtomobil yo'lini kesib o'tib, yo'l bo'yidagi 13-nuqtaga tutashadi. (*shimoliy kenglik 40°17' 48,732"*, *sharqiy uzunlik 67°57' 39,938"*).

13-nuqtadan chegara chizig'i 4R35 avtomobil yo'lining sharq tomoni bilan janubiy-janubiy-g'arbiy yo'nalishda 7334 metr masofani o'tib, yo'l bo'yidagi 14-nuqtaga tutashadi. (*shimoliy kenglik 40°13' 59,036"*, *sharqiy uzunlik 67°56' 19,879"*).

14-nuqtadan chegara chizig'i 4R35 avtomobil yo'lidan temir yo'lni kesib o'tib dala tuproq yo'liga tutashadi va yo'lining shimol tomoni bilan sharqiy-janubiy-sharqiy yo'nalishda 1046 metr masofani o'tib, yo'l bo'yidagi 15-nuqtaga tutashadi. (*shimoliy kenglik 40°13' 50,985"*, *sharqiy uzunlik 67°57' 02,521"*).

15-nuqtadan chegara chizig'i 4R38 avtomobil yo'lining janub tomoni bilan g'arbiy-janubiy-g'arbiy yo'nalishda 174 metr masofani o'tib, zovurga tutashadi va umumiy janubiy-janubiy-sharqiy yo'nalishda zovurning suv oqimiga qarshi o'ng tomoni bilan 2010 metr masofada zovurnikesib o'tib zovur bo'yidagi 16-nuqtaga tutashadi. (*shimoliy kenglik 40°12' 50,679"*, *sharqiy uzunlik 67°57' 23,658"*).

16-nuqtadan chegara chizig'i sharqiy-janubiy-sharqiy yo'nalishda zovurning suv oqimiga qarshi o'ng tomoni bilan 1566 metr masofani o'tib zovur bo'yidagi 17-nuqtaga tutashadi. (*shimoliy kenglik 40°12' 28,259"*, *sharqiy uzunlik 67°58' 55,809"*).

17-nuqtadan chegara chizig'i to'g'ri chegara chizig'i orqali shimoliy-shimoliy-sharqiy yo'nalishda 75 metr masofada kanalni kesib o'tib dala tuproq yo'liga tutashadi va yo'lining shimol tomoni bilan sharqiy-janubiy-sharqiy yo'nalishda 783 metr masofani o'tib, M39 avtomobil yo'li bo'yidagi 18-nuqtaga tutashadi. (*shimoliy kenglik 40°12' 28,259"*, *sharqiy uzunlik 67°58' 55,809"*).

18-nuqtadan chegara chizig'i M39 avtomobil yo'lini kesib o'tib dala tuproq yo'liga tutashadi va yo'lining shimol tomoni bilan 200 metr masofani o'tadi keyin janubiy-janubiy-sharqiy yo'nalishda 44 metr masofani o'tib yo'l bo'yida joylashgan 19-nuqtaga tutashadi. (*shimoliy kenglik 40°12' 23,756"*, *sharqiy uzunlik 67°59' 03,961"*).

19-nuqtadan chegara chizig'i dala tuproq yo'lining sharq tomoni bilan avval janubiy-janubiy-g'arbiy yo'nalishda 681 metr keyin yo'lining shimol tomoni bilan umumiy janubiy-janubiy-sharqiy yo'nalishda 397 metr masofani o'tib, yo'l bo'yida joylashgan 19-nuqtaga tutashadi (*shimoliy kenglik 40°11' 52,840"*, *sharqiy uzunlik 67°58' 57,461"*).

20-nuqtadan chegara chizig'i dala tuproq yo'lining shimol tomoni bilan sharqiy-janubiy-sharqiy yo'nalishda 941 metr masofani o'tib, Sharof Rashidov, Zarbdor va Paxtakor tumanlari chegara chiziqlari kesishgan joy yo'l bo'yida joylashgan 21-nuqtaga tutashadi. (*shimoliy kenglik 40°11' 43,440", sharqiy uzunlik 67°59' 35,285"*).

D dan E gacha Zarbdor tumani yerlari bilan 21-41-nuqtalar oralig'idagi chegaralar tavsifi quyidagicha:

21-nuqtadan chegara chizig'i kanal va zovurni kesib o'tib, zovur ko'tarmasiga tutashadi va janubiy-g'arbiy yo'nalishda zovurning suv oqimiga qarshi chap ko'tarmasi bilan 1239 metr masofani o'tib, zovur ko'tarmasi bo'yida joylashgan 22-nuqtaga tutashadi. (*shimoliy kenglik 40°11' 10,149", sharqiy uzunlik 67°59' 06,101"*).

22-nuqtadan chegara chizig'i umumiy janubiy-sharqiy yo'nalishda zovurning suv oqimiga qarshi chap ko'tarmasi bilan barcha burilishlarni hisobga olgan holda 940 metr masofani o'tib, zovur ko'tarmasi bo'yidagi 23-nuqtaga tutashadi. (*shimoliy kenglik 40°10' 44,820", sharqiy uzunlik 67°59' 27,050"*).

23-nuqtadan chegara chizig'i zovurni kesib o'tib, zovur ko'tarmasiga tutashadi va umumiy janubiy yo'nalishda zovurning suv oqimiga qarshi chap ko'tarmasi bilan 3161 metr masofani o'tib, zovur ko'tarmasi bo'yida joylashgan 24-nuqtaga tutashadi. (*shimoliy kenglik 40°09' 04,570", sharqiy uzunlik 67°59' 47,317"*).

24-nuqtadan chegara chizig'i sharqiy yo'nalishda zovurning suv oqimiga qarshi chap ko'tarmasi bilan 232 metr masofada zovurni kesib o'tib, zovur ko'tarmasi bo'yida joylashgan 25-nuqtaga tutashadi. (*shimoliy kenglik 40°09' 05,173", sharqiy uzunlik 67°59' 57,094"*).

25-nuqtadan chegara chizig'i chizig'i zovurni kesib o'tib, zovur ko'tarmasiga tutashadi va avval janubiy yo'nalishda zovurning suv oqimiga qarshi chap ko'tarmasi bilan 564 metr keyin sharqiy-janubiy-sharqiy yo'nalishda 669 metr so'ng janubiy-janubiy-sharqiy yo'nalishda 424 metr masofani o'tib, avtomobil yo'li bo'yida joylashgan 26-nuqtaga tutashadi. (*shimoliy kenglik 40°08' 25,045", sharqiy uzunlik 68°0' 33,513"*).

26-nuqtadan chegara chizig'i avtomobil yo'lining shimol tomoni bilan umumiy sharqiy-shimoliy-sharqiy yo'nalishda 1583 metr masofani o'tib, yo'l bo'yida joylashgan 27-nuqtaga tutashadi. (*shimoliy kenglik 40°08' 48,680", sharqiy uzunlik 68°01' 32,245"*).

27-nuqtadan chegara chizig'i avtomobil yo'lini kesib o'tib dala tuproq yo'lga tutashadi va yo'lining janub tomoni bilan avval janubiy-sharqiy yo'nalishda 118 metr keyin umumiy sharqiy-janubiy-sharqiy yo'nalishda 207 metr masofani o'tib, yo'l bo'yida joylashgan 27-nuqtaga tutashadi. (*shimoliy kenglik 40°08' 44,770", sharqiy uzunlik 68°01' 44,412"*).

28-nuqtadan chegara chizig'i dala tuproq yo'lining g'arb tomoni bilan avval janubiy-janubiy-sharqiy yo'nalishda 611 metr keyin janubiy-janubiy-g'arbiy yo'nalishda 314 metr so'ng janubiy-janubiy-sharqiy yo'nalishda 104 metr masofani o'tib, yo'l burilishida joylashgan 29-nuqtaga tutashadi. (*shimoliy kenglik 40°08' 13,800", sharqiy uzunlik 68°01' 51,066"*).

29-nuqtadan chegara chizig'i dala tuproq yo'lining janub tomoni bilan sharqiy yo'nalishda 169 metr masofani o'tib, suv quvuriga tutashadi va o'z yo'nalishini o'zgartirmagan holda suv quvurining o'ng tomoni bilan 677 metr masofada zovurni kesib o'tib, suv quvuri bo'yidagi, 30-nuqtaga tutashadi. (*shimoliy kenglik 40°08' 13,754", sharqiy uzunlik 68°02' 26,733"*).

30-nuqtadan chegara chizig'i suv quvuridan zovur ko'tarmasiga tutashadi va avval umumiy janubiy-sharqiy yo'nalishda zovurning suv oqimiga qarshi chap ko'tarmasi bilan

1972 metr keyin janubiy-janubiy-sharqiy yoʻnalishda barcha burilishlarni hisobga olgan holda 506 metr masofani oʻtib, zovur boʻyidagi, 31-nuqtaga tutashadi. (*shimoliy kenglik 40°06' 52,783"*, *sharqiy uzunlik 68°03' 33,816"*).

31-nuqtadan chegara chizigʻi zovurni kesib oʻtib dala tuproq yoʻliga tutashadi va yoʻlining shimol tomoni bilan gʻarbiy-janubiy-gʻarbiy yoʻnalishda 800 metr masofani oʻtib, yoʻl boʻyidagi 32-nuqtaga tutashadi. (*shimoliy kenglik 40°06' 50,821"*, *sharqiy uzunlik 68°02' 45,489"*).

32-nuqtadan chegara chizigʻi dala tuproq yoʻlining gʻarb tomoni bilan janubiy-gʻarbiy yoʻnalishda 660 metr masofada zovurni kesib oʻtib, yoʻl boʻyida joylashgan, 33-nuqtaga tutashadi (*shimoliy kenglik 40°06' 40,208"*, *sharqiy uzunlik 68°02' 32,815"*).

33-nuqtadan chegara chizigʻi dala tuproq yoʻlidan zovur koʻtarmasiga tutashadi va zovurning suv oqimi boʻylab chap koʻtarmasi bilan gʻarbiy-shimoliy-gʻarbiy yoʻnalishda 1246 metr masofani oʻtib, zovur koʻtarmasida joylashgan 34-nuqtaga tutashadi. (*shimoliy kenglik 40°06' 59,173"*, *sharqiy uzunlik 68°01' 48,448"*).

34-nuqtadan chegara chizigʻi zovurning suv oqimi boʻylab chap koʻtarmasi bilan gʻarbiy-janubiy-gʻarbiy yoʻnalishda 660 metr masofani oʻtib, zovur koʻtarmasida joylashgan 35-nuqtaga tutashadi. (*shimoliy kenglik 40°06' 48,796"*, *sharqiy uzunlik 68°01' 24,194"*).

35-nuqtadan chegara chizigʻi avval umumiy janubiy-janubiy-sharqiy yoʻnalishda zovurning suv oqimiga qarshi chap koʻtarmasi bilan 952 metr keyin janubiy-sharqiy yoʻnalishda barcha burilishlarni hisobga olgan holda 512 metr masofani oʻtib, zovur koʻtarmasida joylashgan 36-nuqtaga tutashadi. (*shimoliy kenglik 40°06' 38,177"*, *sharqiy uzunlik 68°01' 32,435"*).

36-nuqtadan chegara chizigʻi zovurni kesib oʻtib zovurga tutashadi va janubiy yoʻnalishda zovurningsuv oqimiga qarshi chap koʻtarmasi bilan 819 metr masofani oʻtib A376 avtomobil yoʻli boʻyida joylashgan 37-nuqtaga tutashadi. (*shimoliy kenglik 40°06' 35,215"*, *sharqiy uzunlik 68°01' 23,699"*).

37-nuqtadan chegara chizigʻi A376 avtomobil yoʻlini kesib oʻtib zovurga tutashadi va janubiy yoʻnalishda zovurning suv oqimiga qarshi chap koʻtarmasi bilan 300 metr masofani oʻtib, temir yoʻl sim toʻsigʻi boʻyida joylashgan 38-nuqtaga tutashadi. (*shimoliy kenglik 40°06' 04,945"*, *sharqiy uzunlik 68°01' 36,836"*).

38-nuqtadan chegara chegara temir yoʻl sim toʻsigʻi boʻylab sharqiy-janubiy-sharqiy yoʻnalishda 1389 metr masofada dala tuproq yoʻlini kesib oʻtib, temir yoʻl yoʻl boʻyidagi 39-nuqtaga tutashadi. (*shimoliy kenglik 40°05' 57,549"*, *sharqiy uzunlik 68°01' 32,790"*).

39-nuqtadan chegara chizigʻi dala tuproq yoʻlidan temir yoʻl sim toʻsigʻiga oʻtadi va temir yoʻl sim toʻsigʻi boʻylab sharqiy-janubiy-sharqiy yoʻnalishda 2092 metr masofani oʻtib, temir yoʻl sim toʻsigʻi boʻyidagi 40-nuqtaga tutashadi. (*shimoliy kenglik 40°05' 45,186"*, *sharqiy uzunlik 68°01' 44,657"*).

40-nuqtadan chegara chizigʻi temir yoʻl sim toʻsigʻi boʻylab sharqiy-janubiy-sharqiy yoʻnalishda 1798 metr masofani oʻtib, Sharof Rashidov, Zarbdor va Zomin tumanlari chegara chiziqlari kesishgan joy temir yoʻl sim toʻsigʻi boʻyidagi 41-nuqtaga tutashadi. (*shimoliy kenglik 40°04' 46,736"*, *sharqiy uzunlik 68°05' 25,700"*).

E dan F gacha Zomin tumani yerlari bilan 41-68-nuqtalar oraligʻidagi chegaralar tavsifi quyidagicha:

41-nuqtadan chegara chizigʻi toʻgʻri chegara chizigʻi orqali janubiy yoʻnalishda 96 metr masofada temir yoʻlni kesib oʻtib, quruq ariqqa tutashadi va quruq ariqning oʻng

tomoni bilan shimoliy yoʻnalishda 172 metr masofani oʻtib, zovur koʻtarmasida joylashgan 42-nuqtaga tutashadi. (*shimoliy kenglik 40°04' 38,085"*, *sharqiy uzunlik 68°05' 24,753"*).

42-nuqtadan chegara chizigʻi zovurni kesib oʻtib quruq ariqqa tutashadi va quruq ariqning oʻng tomoni bilan janubiy-janubiy-gʻarbiy yoʻnalishda 869 metr, masofani oʻtib, ariq boʻyida joylashgan 43-nuqtaga tutashadi. (*shimoliy kenglik 40°04' 10,602"*, *sharqiy uzunlik 68°05' 16,795"*).

43-nuqtadan chegara chizigʻi quruq ariqni kesib oʻtib quruq ariqqa tutashadi va quruq ariqning avval oʻng tomoni bilan janubiy-janubiy-gʻarbiy yoʻnalishda 1908 metr, keyin ariqning chap tomoni bilan shimoliy yoʻnalishda 1424 metr masofada dala tuproq yoʻlini kesib oʻtib, yoʻl boʻyida joylashgan 44-nuqtaga tutashadi. (*shimoliy kenglik 40°02' 25,457"*, *sharqiy uzunlik 68°04' 50,912"*).

44-nuqtadan chegara chizigʻi dala tuproq yoʻlining janub tomoni boʻylab gʻarbiy yoʻnalishda 484 metr masofani oʻtib, yoʻl boʻyida joylashgan 45-nuqtaga tutashadi. (*shimoliy kenglik 40°02' 25,859"*, *sharqiy uzunlik 68°04' 30,548"*).

45-nuqtadan chegara chizigʻi dala tuproq yoʻlining gʻarb tomoni bilan umumiy janubiy-janubiy-gʻarbiy yoʻnalishda 5908 metr masofani oʻtib, yoʻl boʻyida joylashgan 46-nuqtaga tutashadi. (*shimoliy kenglik 39°59' 19,326"*, *sharqiy uzunlik 68°03' 51,228"*).

46-nuqtadan chegara chizigʻi toʻgʻri chegara chizigʻi orqali janubiy-janubiy-gʻarbiy yoʻnalishda 218 metr masofani oʻtib, avtomobil yoʻli boʻyida joylashgan 47-nuqtaga tutashadi. (*shimoliy kenglik 39°59' 12,597"*, *sharqiy uzunlik 68°03' 48,449"*).

47-nuqtadan chegara chizigʻi avtomobil yoʻlini kesib oʻtib dala tuproq yoʻliga tutashadi va yoʻlning gʻarb tomoni bilan umumiy janubiy-janubiy-sharqiy yoʻnalishda 1464 metr masofani oʻtib, yoʻl boʻyida joylashgan 48-nuqtaga tutashadi (*shimoliy kenglik 39°58' 32,829"*, *sharqiy uzunlik 68°03' 57,781"*).

48-nuqtadan chegara chizigʻi dala tuproq yoʻlining shimol tomoni bilan umumiy janubiy-gʻarbiy yoʻnalishda 1335 metr masofani oʻtib, yoʻl boʻyida joylashgan 49-nuqtaga tutashadi. (*shimoliy kenglik 39°58' 01,160"*, *sharqiy uzunlik 68°03' 22,271"*).

49-nuqtadan chegara chizigʻi dala tuproq yoʻlidan quruq soyga tutashadi va quruq soyning chap tomoni boʻylab umumiy janubiy-janubiy-gʻarbiy yoʻnalishda barcha burilishlarni hisobga olgan holda 961 metr masofani oʻtib, soy boʻyida joylashgan 50-nuqtaga tutashadi. (*shimoliy kenglik 39°57' 34,775"*, *sharqiy uzunlik 68°03' 08,269"*).

50-nuqtadan chegara chizigʻi quruq soyning chap tomoni boʻylab umumiy janubiy-gʻarbiy yoʻnalishda barcha burilishlarni hisobga olgan holda 1389 metr masofani oʻtib, soy boʻyida joylashgan 51-nuqtaga tutashadi. (*shimoliy kenglik 39°57' 06,832"*, *sharqiy uzunlik 68°02' 42,308"*).

51-nuqtadan chegara chizigʻi quruq soyning chap tomoni boʻylab umumiy janubiy-gʻarbiy yoʻnalishda barcha burilishlarni hisobga olgan holda 697 metr masofani oʻtib, haydalma yer chegarasiga tutashadi keyin haydalma yer chegarasi boʻylab oʻz yoʻnalishini oʻzgartirmagan holda 172 metr masofani oʻtib, haydalma yer chegarasida joylashgan 52-nuqtaga tutashadi. (*shimoliy kenglik 39°56' 46,548"*, *sharqiy uzunlik 68°02' 22,390"*).

52-nuqtadan chegara chizigʻi haydalma yer chegarasi boʻylab umumiy gʻarbiy-janubiy-gʻarbiy yoʻnalishda 632 metr masofani oʻtib, haydalma yer chegarasida joylashgan 53-nuqtaga tutashadi. (*shimoliy kenglik 39°56' 41,635"*, *sharqiy uzunlik 68°02' 01,095"*).

53-nuqtadan chegara chizig'i haydalma yer chegarasidan quruq soyga o'tadi, va quruq soyning chap tomoni bo'ylab umumiy janubiy-janubiy-g'arbiy yo'nalishda barcha burilishlarni hisobga olgan holda 505 metr masofani o'tib, haydalma yer chegarasida joylashgan 54-nuqtaga tutashadi (*shimoliy kenglik 39°56' 27,792"*, *sharqiy uzunlik 68°01' 56,250"*).

54-nuqtadan chegara chizig'i haydalma yer chegarasi bo'ylab umumiy janubiy-janubiy-sharqiy yo'nalishda barcha burilishlarni hisobga olgan holda 618 metr masofani o'tib, haydalma yer chegarasida joylashgan 55-nuqtaga tutashadi. (*shimoliy kenglik 39°56' 16,373"*, *sharqiy uzunlik 68°02' 06,320"*).

55-nuqtadan chegara chizig'i haydalma yer chegarasi bo'ylab g'arbiy-janubiy-g'arbiy yo'nalishda 392 metr masofani o'tib, haydalma yer chegarasida joylashgan 56-nuqtaga tutashadi (*shimoliy kenglik 39°56' 12,465"*, *sharqiy uzunlik 68°01' 50,883"*).

56-nuqtadan chegara chizig'i haydalma yer chegarasi bo'ylab avval umumiy shimoliy yo'nalishda barcha burilishlarni hisobga olgan holda 797 metr masofani o'tadi, keyin g'arbiy-janubiy-g'arbiy yo'nalishda 139 metr, masofani o'tib, haydalma yer chegarasida joylashgan 57-nuqtaga tutashadi. (*shimoliy kenglik 39°55' 45,730"*, *sharqiy uzunlik 68°01' 49,570"*).

57-nuqtadan chegara chizig'i haydalma yer chegarasi bo'ylab janubiy-janubiy-sharqiy yo'nalishda 344 metr masofani o'tib, haydalma yer chegarasida joylashgan 58-nuqtaga tutashadi. (*shimoliy kenglik 39°55' 36,228"*, *sharqiy uzunlik 68°01' 56,809"*).

58-nuqtadan chegara chizig'i dala tuproq yo'lining g'arb tomoni bo'ylab avval janubiy-janubiy-g'arbiy yo'nalishda 742 metr, keyin janubiy-janubiy-sharqiy yo'nalishda 509 metr masofani o'tib, yo'l bo'yida joylashgan 59-nuqtaga tutashadi. (*shimoliy kenglik 39°55' 01,510"*, *sharqiy uzunlik 68°01' 54,376"*).

59-nuqtadan chegara chizig'i dala tuproq yo'lining g'arb tomoni bilan avval umumiy janubiy yo'nalishda 680 metr keyin yo'lining shimol tomoni bilan janubiy-g'arbiy yo'nalishda 314 metr masofada quruq soyni kesib o'tib, soy bo'yida joylashgan 60-nuqtaga tutashadi. (*shimoliy kenglik 39°54' 35,089"*, *sharqiy uzunlik 68°01' 47,410"*).

60-nuqtadan chegara chizig'i dala tuproq yo'lining sharq tomoni bilan umumiy janubiy-janubiy-g'arbiy yo'nalishda barcha burilishlarni hisobga olgan holda 1731 metr masofani o'tib, yo'l bo'yida joylashgan 61-nuqtaga tutashadi. (*shimoliy kenglik 39°53' 44,912"*, *sharqiy uzunlik 68°01' 32,436"*).

61-nuqtadan chegara chizig'i dala tuproq yo'lining sharq tomoni bilan avval umumiy janubiy-janubiy-g'arbiy yo'nalishda 1279 metr, keyin yo'lining shimol tomoni bilan janubiy-sharqiy yo'nalishda barcha burilishlarni hisobga olgan holda 358 metr masofani o'tib, yo'l bo'yida joylashgan 62-nuqtaga tutashadi. (*shimoliy kenglik 39°53' 03,768"*, *sharqiy uzunlik 68°01' 15,727"*).

62-nuqtadan chegara chizig'i dala tuproq yo'lining sharq tomoni bilan avval umumiy janubiy yo'nalishda 641 metr keyin, yo'lining janub tomoni bilan umumiy g'arbiy-shimoliy-g'arbiy yo'nalishda barcha burilishlarni hisobga olgan holda 690 metr, masofani o'tib yo'l bo'yida joylashgan 63-nuqtaga tutashadi. (*shimoliy kenglik 39°52' 48,936"*, *sharqiy uzunlik 68°0' 46,884"*).

63-nuqtadan chegara chizig'i dala tuproq yo'lidan quruq soyga o'tadi, keyin quruq soyning chap tomoni bo'ylab avval umumiy shimoliy yo'nalishda barcha burilishlarni hisobga olgan holda 1230 metr keyin janubiy-janubiy-g'arbiy yo'nalishda 553 metr, masofani o'tib, haydalma yer chegarasida joylashgan 64-nuqtaga tutashadi. (*shimoliy kenglik 39°51' 58,728"*, *sharqiy uzunlik 68°0' 45,171"*).

64-nuqtadan chegara chizig'i haydalma yer chegarasi bo'ylab avval umumiy janubiy-janubiy-sharqiy yo'nalishda barcha burilishlarni hisobga olgan holda 507 metr keyin g'arbiy-shimoliy-g'arbiy yo'nalishda 593 metr, masofani o'tib, haydalma yer chegarasida joylashgan 65-nuqtaga tutashadi. (*shimoliy kenglik 39°51' 52,212"*, *sharqiy uzunlik 68°0' 30,538"*).

65-nuqtadan chegara chizig'i dala tuproq yo'lining sharq tomoni bilan umumiy janubiy-g'arbiy yo'nalishda 267 metr masofani o'tib, haydalma yer chegarasida joylashgan 66-nuqtaga tutashadi. (*shimoliy kenglik 39°51' 46,296"*, *sharqiy uzunlik 68°0' 24,694"*).

66-nuqtadan chegara chizig'i haydalma yer chegarasi bo'ylab avval janubiy yo'nalishda 644 metr keyin janubiy-g'arbiy yo'nalishda 713 metr masofani o'tib haydalma yer chegarasida joylashgan 67-nuqtaga tutashadi. (*shimoliy kenglik 39°51' 09,302"*, *sharqiy uzunlik 68°0' 06,474"*).

67-nuqtadan chegara chizig'i to'g'ri chegara chizig'i orqali avval janubiy yo'nalishda 429 metr masofada soyni kesib o'tib quruq soyga tutashadi va soyni chap tomoni bilan g'arbiy-janubiy-g'arbiy yo'nalishda 2115 metr masofani o'tib keyin to'g'ri chegara chizig'i orqali, janubiy-janubiy-g'arbiy yo'nalishda 1482 metr masofani o'tib, Sharof Rashidov Zomin va Baxmal tumanlari chegara chiziqlari kesishgan joy tog' cho'qqisida (xrebet) joylashgan 68-nuqtaga tutashadi. (*shimoliy kenglik 39°49' 37,960"*, *sharqiy uzunlik 67°58' 32,856"*).

F dan G gacha Baxmal tumani yerlari bilan 68– 86- nuqtalar oralig'ida chegaralar tavsifi quyidagicha:

68-nuqtadan chegara chizig'i tog' cho'qqisi (xrebet) bo'ylab umumiy g'arbiy-shimoliy-g'arbiy yo'nalishda barcha burilishlarni hisobga olgan holda 7086 metr masofani o'tib, keyin to'g'ri chegara chizig'i orqali shimoliy-shimoliy-g'arbiy yo'nalishda 1361 metr masofani o'tib, tog' cho'qqisida (xrebet) joylashgan 70-nuqtaga tutashadi. (*shimoliy kenglik 39°51' 21,750"*, *sharqiy uzunlik 67°53' 50,243"*).

69-nuqtadan chegara chizig'i tog' cho'qqisi (xrebet) bo'ylab, umumiy g'arbiy-shimoliy-g'arbiy yo'nalishda barcha burilishlarni hisobga olgan holda 4431 metr masofani o'tib, tog' cho'qqisida (xrebet) joylashgan 70-nuqtaga tutashadi. (*shimoliy kenglik 39°51' 46,609"*, *sharqiy uzunlik 67°51' 19,896"*).

70-nuqtadan chegara chizig'i to'g'ri chegara chizig'i orqali umumiy g'arbiy-shimoliy-g'arbiy yo'nalishda 1620 metr masofani o'tib, qir adirlik yonbag'rida joylashgan 71-nuqtaga tutashadi. (*shimoliy kenglik 39°52' 07,950"*, *sharqiy uzunlik 67°50' 17,771"*).

71-nuqtadan chegara chizig'i quruq chegara chizig'i orqali shimoliy-shimoliy-sharqiy yo'nalishda 227 metr masofani o'tib, qir adirlik yonbag'rida joylashgan 72-nuqtaga tutashadi. (*shimoliy kenglik 39°52' 14,734"*, *sharqiy uzunlik 67°50' 21,420"*).

72-nuqtadan chegara chizig'i quruq chegara chizig'i orqali g'arbiy-shimoliy-g'arbiy yo'nalishda 862 metr masofani o'tib haydalma yer chegarasiga tutashadi, keyin to'g'ri chegara chizig'i orqali, shimoliy-shimoliy-g'arbiy yo'nalishda 888 metr masofani o'tib, qir adirlik yonbag'rida joylashgan 73-nuqtaga tutashadi. (*shimoliy kenglik 39°52' 52,288"*, *sharqiy uzunlik 67°49' 34,842"*).

73-nuqtadan chegara chizig'i dala tuproq yo'lining g'arb tomoni bilan umumiy shimoliy-shimoliy-sharqiy yo'nalishda 524 metr masofani o'tib yo'l bo'yidagi 74-nuqtaga tutashadi (*shimoliy kenglik 39°53' 06,578"*, *sharqiy uzunlik 67°49' 44,254"*).

74-nuqtadan chegara chizig'i to'g'ri chegara chizig'i orqali g'arbiy-shimoliy-g'arbiy yo'nalishda 123 metr masofani o'tib haydalma yer chegarasiga tutashadi va

haydalma yer chegarasi bo'ylab, umumiy shimoliy yo'nalishda barcha burulish nuqtalarini hisobga olgan holda 736 metr masofani o'tib, haydalma yer chegarasi bo'yida joylashgan 75-nuqtaga tutashadi. (*shimoliy kenglik 39°53' 26,035"*, *sharqiy uzunlik 67°49' 40,554"*).

75-nuqtadan chegara chizig'i to'g'ri chegara chizig'i orqali g'arbiy-shimoliy-g'arbiy yo'nalishda 397 metr masofada quruq soyni kesib o'tib, quruq soy bo'yida joylashgan 76-nuqtaga tutashadi. (*shimoliy kenglik 39°53' 32,471"*, *sharqiy uzunlik 67°49' 26,092"*).

76-nuqtadan chegara chizig'i quruq soyning o'ng tomoni bilan umumiy janubiy-g'arbiy yo'nalishda barcha burilishlarni hisobga olgan holda 773 metr masofani o'tib quruq soy bo'yida joylashgan 77-nuqtaga tutashadi. (*shimoliy kenglik 39°53' 13,252"*, *sharqiy uzunlik 67°49' 09,099"*).

77-nuqtadan chegara chizig'i quruq chegara chizig'i orqali shimoliy-g'arbiy yo'nalishda 387 metr masofani o'tib, quruq soyga tutashadi va quruq soyning chap tomoni bo'ylab, umumiy shimoliy yo'nalishda barcha burilishlarni hisobga olgan holda 237 metr masofani o'tib, quruq soy bo'yida joylashgan 78-nuqtaga tutashadi. (*shimoliy kenglik 39°53' 29,972"*, *sharqiy uzunlik 67°48' 59,685"*).

78-nuqtadan chegara chizig'i quruq soyning o'ng tomoni bo'ylab g'arbiy-janubiy-g'arbiy yo'nalishda barcha burilishlarni hisobga olgan holda 1538 metr masofani o'tib soy bo'yidagi 79-nuqtaga tutashadi. (*shimoliy kenglik 39°52' 51,252"*, *sharqiy uzunlik 67°47' 43,897"*).

79-nuqtadan chegara chizig'i quruq soydan haydalma yer chegarasiga o'tadi va haydalma yer chegarasi bo'ylab shimoliy-g'arbiy yo'nalishda 658 metr masofada soyni kesib o'tib soy bo'yida joylashgan 80-nuqtaga tutashadi. (*shimoliy kenglik 39°53' 04,847"*, *sharqiy uzunlik 67°47' 36,704"*).

80-nuqtadan chegara chizig'i quruq soyning chap tomoni bo'ylab, umumiy g'arbiy-janubiy-g'arbiy yo'nalishda barcha burilishlarni hisobga olgan holda 813 metr masofani o'tib, haydalma yer chegarasida joylashgan 81-nuqtaga tutashadi. (*shimoliy kenglik 39°53' 19,071"*, *sharqiy uzunlik 67°47' 46,728"*).

81-nuqtadan chegara chizig'i, haydalma yer chegarasi bo'ylab avval shimoliy-sharqiy yo'nalishda 231 metr keyin shimoliy-g'arbiy yo'nalishda 165 metr masofada quruq soyni kesib o'tib soy bo'yida joylashgan 82-nuqtaga tutashadi. (*shimoliy kenglik 39°53' 09,908"*, *sharqiy uzunlik 67°47' 11,701"*).

82-nuqtadan chegara chizig'i quruq soyning chap tomoni bo'ylab, umumiy shimoliy-shimoliy-sharqiy yo'nalishda 866 metr masofani o'tib, quruq soy bo'yida joylashgan joylashgan 83-nuqtaga tutashadi. (*shimoliy kenglik 39°53' 42,131"*, *sharqiy uzunlik 67°47' 31,334"*).

83-nuqtadan chegara chizig'i quruq soyning chap tomoni bo'ylab, umumiy g'arbiy-janubiy-g'arbiy yo'nalishda 415 metr masofani o'tib, haydalma yer chegarasida joylashgan 84-nuqtaga tutashadi. (*shimoliy kenglik 39°53' 38,691"*, *sharqiy uzunlik 67°47' 15,377"*).

84-nuqtadan chegara chizig'i haydalma yer chegarasi bo'ylab umumiy shimoliy-shimoliy-sharqiy yo'nalishda barcha burilishlarni hisobga olgan holda 192 metr masofani o'tib, haydalma yer chegarasida joylashgan 85-nuqtaga tutashadi. (*shimoliy kenglik 39°53' 44,356"*, *sharqiy uzunlik 67°47' 17,976"*).

85-nuqtadan chegara chizig'i haydalma yer chegarasi bo'ylab avval umumiy g'arbiy-janubiy-g'arbiy yo'nalishda 162 metr keyin shimoliy yo'nalishda 175 metr

masofani o'tadi, keyin shimoliy-g'arbiy yo'nalishda 139 metr so'ng to'g'ri chegara chizig'i orqali o'z yo'nalishini o'zgartirmagan holda barcha burilishlarni hisobga olgan holda 900 metr masofani o'tib haydalma yer chegarasiga tutashadi, so'ngra haydalma yer chegarasi bo'ylab, shimoliy-shimoliy-g'arbiy yo'nalishda 45 metr masofani o'tib, Sharof Rashidov, G'allaorol va Baxmal tumanlari chegara chiziqlari kesishgan joy haydalma yer chegarasida joylashgan 86-nuqtaga tutashadi. (*shimoliy kenglik 39°54' 03,755"*, *sharqiy uzunlik 67°46' 33,336"*).

G dan H gacha G'allaorol tumani yerlari bilan 86– 95 - nuqtalar oralig'ida chegaralar tavsifi quyidagicha:

86-nuqtadan chegara chizig'i haydalma yer chegarasi bo'ylab umumiy shimoliy-sharqiy yo'nalishda barcha burilishlarni hisobga olgan holda 962 metr keyin shimoliy-g'arbiy yo'nalishda 205 metr so'ng shimoliy-sharqiy yo'nalishda 578 metr, masofani o'tib haydalma yer chegarasida joylashgan 87-nuqtaga tutashadi. (*shimoliy kenglik 39°54' 43,815"*, *sharqiy uzunlik 67°46' 59,076"*).

87-nuqtadan chegara chizig'i haydalma yer chegarasidan dala tuproq yo'liga tutashadi va yo'lning shimol tomoni bilan umumiy g'arbiy-shimoliy-g'arbiy yo'nalishda 205 metr masofani o'tib haydalma yer chegarasiga o'tadi, keyin haydalma yer chegarasi bo'ylab shimoliy-shimoliy-sharqiy yo'nalishda 385 metr masofani o'tib quruq soyga tutashadi va soyning chap tomoni bilan shimoliy yo'nalishda 415 metr masofada dala tuproq yo'liga tutashadi keyin yo'lning sharq tomoni bilan shimoliy-shimoliy-sharqiy yo'nalishda 1263 metr so'ng yo'lning shimol tomoni bilan shimoliy-g'arbiy yo'nalishda 2014 metr masofani o'tib haydalma yer chegarasida joylashgan 88-nuqtaga tutashadi. (*shimoliy kenglik 39°56' 24,670"*, *sharqiy uzunlik 67°46' 19,060"*).

88-nuqtadan chegara chizig'i haydalma yer chegarasi bo'ylab avval umumiy shimoliy-shimoliy-sharqiy yo'nalishda 2141 metr keyin g'arbiy-janubiy-g'arbiy yo'nalishda 732 metr keyin shimoliy-shimoliy-sharqiy yo'nalishda 1321 metr keyin janubiy-g'arbiy yo'nalishda 458 metr, keyin g'arbiy-shimoliy-g'arbiy yo'nalishda 672 metr, so'ng shimoliy-shimoliy-g'arbiy yo'nalishda 558 metr, so'ngra shimoliy-sharqiy yo'nalishda barcha burilishlarni hisobga olgan holda 96 metr, masofani o'tib, haydalma yer chegarasida joylashgan 89-nuqtaga tutashadi. (*shimoliy kenglik 39°58' 10,957"*, *sharqiy uzunlik 67°45' 55,539"*).

89-nuqtadan chegara chizig'i dala tuproq yo'lining g'arb tomoni bo'ylab umumiy shimoliy yo'nalishda 1443 metr masofani o'tib, dala tuproq yo'li bo'yida joylashgan 90-nuqtaga tutashadi. (*shimoliy kenglik 39°58' 48,323"*, *sharqiy uzunlik 67°45' 49,138"*).

90-nuqtadan chegara chizig'i dala tuproq yo'lining janub tomoni bilan avval umumiy g'arbiy-shimoliy-g'arbiy yo'nalishda 669 metr keyin g'arbiy-janubiy-g'arbiy yo'nalishda 1165 metr masofani o'tib haydalma yer chegarasiga tutashadi so'ng haydalma yer chegarasi bo'ylab avval shimoliy-g'arbiy yo'nalishda 517 metr, keyin shimoliy-shimoliy-sharqiy yo'nalishda 272 metr, va g'arbiy yo'nalishda barcha burilishlarni hisobga olgan holda 316 metr, masofani o'tib, haydalma yer chegarasida joylashgan 91-nuqtaga tutashadi. (*shimoliy kenglik 39°59' 02,411"*, *sharqiy uzunlik 67°44' 14,679"*).

91-nuqtadan chegara chizig'i haydalma yer chegarasi bo'ylab umumiy g'arbiy yo'nalishda 435 metr masofani o'tib quruq soyga tutashadi va quruq soyning chap tomoni bilan g'arbiy-shimoliy-g'arbiy yo'nalishda 601 metr, keyin shimoliy yo'nalishda barcha burilishlarni hisobga olgan holda 658 metr, masofani o'tib, soy bo'yida joylashgan 92-nuqtaga tutashadi. (*shimoliy kenglik 39°59' 27,134"*, *sharqiy uzunlik 67°43' 30,806"*).

92-nuqtadan chegara chizig'i quruq soydan haydalma yer chegarasiga tutashadi va haydalma yer chegarasi bo'ylab umumiy g'arbiyyo'nalishda barcha burilishlarni hisobga olgan holda 1524 metr masofani o'tib, haydalma yer chegarasida joylashgan 93-nuqtaga tutashadi. (*shimoliy kenglik 39°59' 22,233", sharqiy uzunlik 67°42' 30,073"*).

93-nuqtadan chegara chizig'i haydalma yer chegarasidan quruq soyga tutashadi va quruq soyning chap tomoni bilan umumiy shimoliy yo'nalishda barcha burilishlarni hisobga olgan holda 2939 metr masofani o'tib, soy bo'yida joylashgan 94-nuqtaga tutashadi. (*shimoliy kenglik 40°0' 43,497", sharqiy uzunlik 67°42' 48,447"*).

94-nuqtadan chegara chizig'i quruq soydan to'g'ri chegara chizig'i orqali g'arbiy yo'nalishda 375 metr masofada haydalma yer chegarasiga tutashadi va haydalma yer chegarasi bo'ylab umumiy g'arbiy-shimoliy-g'arbiy yo'nalishda barcha burilishlarni hisobga olgan holda 1724 metr masofani o'tib keyin to'g'ri chegara chizig'i orqali shimoliy-shimoliy-sharqiy yo'nalishda 919 metr masofani o'tib, Sharof Rashidov, tumani, G'allaorol tumani va Jizzax shahri chegara chiziqlari kesishgan joy, haydalma yer chegarasida joylashgan 95-nuqtaga tutashadi. (*shimoliy kenglik 40°01' 30,133", sharqiy uzunlik 67°41' 50,318"*).

H dan I gacha Jizzax shahar 1-uchastka yerlari bilan 95– 205 - nuqtalar oralig'ida chegaralar tavsifi quyidagicha:

95 - nuqtadan chegara chizig'i haydalma yer chegarasi bo'ylab avval sharqiy-shimoliy-sharqiy yo'nalishda 263 metr, keyin janubiy-janubiy-g'arbiy yo'nalishda 292 metr masofani o'tib, haydalma yer chegarasi bo'yida joylashgan 96-nuqtaga tutashadi. (*shimoliy kenglik 40°01' 23,716", sharqiy uzunlik 67°41' 57,150"*).

96- nuqtadan chegara chizig'i haydalma yer chegarasi bo'ylab umumiy shimoliy-sharqiy yo'nalishda barcha burilishlarni hisobga olgan holda 1027 metr masofani o'tib, haydalma yer chegarasida joylashgan 97-nuqtaga tutashadi. (*shimoliy kenglik 40°01' 41,039", sharqiy uzunlik 67°42' 22,362"*).

97- nuqtadan chegara chizig'i haydalma yer chegarasi bo'ylab avval umumiy janubiy-sharqiy yo'nalishda barcha burilishlarni hisobga olgan holda 422 keyin sharqiy-shimoliy-sharqiy yo'nalishda 329 metr, va shimoliy-shimoliy-g'arbiy yo'nalishda 108 metr masofani o'tib, haydalma yer chegarasida joylashgan 98-nuqtaga tutashadi. (*shimoliy kenglik 40°01' 32,761", sharqiy uzunlik 67°42' 33,855"*).

98- nuqtadan chegara chizig'i dala tuproq yo'lining shimol tomoni bilan shimoliy-shimoliy-g'arbiy yo'nalishda 1196 metr masofani o'tib, yo'l bo'yida joylashgan 99-nuqtaga tutashadi. (*shimoliy kenglik 40°02' 11,609", sharqiy uzunlik 67°42' 22,085"*).

99- nuqtadan chegara chizig'i dala tuproq yo'lidan haydalma yer chegarasiga o'tib, keyin haydalma yer chegarasi bo'ylab sharqiy-shimoliy-sharqiy yo'nalishda 2857 metr masofani o'tib, avtomobil yo'li bo'yida joylashgan 100-nuqtaga tutashadi. (*shimoliy kenglik 40°03' 01,749", sharqiy uzunlik 67°44' 01,318"*).

100- nuqtadan chegara chizig'i avtomobil yo'lining janub tomoni bilan avval janubiy-sharqiy yo'nalishda 861 metr, keyin sharqiy-shimoliy-sharqiy yo'nalishda 348 metr masofani o'tib, yo'l bo'yida joylashgan 101-nuqtaga tutashadi. (*shimoliy kenglik 40°02' 48,868", sharqiy uzunlik 67°44' 44,693"*).

101 - nuqtadan chegara chizig'i avtomobil yo'lidan quruq ariqqa o'tadi va quruq ariqning chap tomoni bilan sharqiy-janubiy-sharqiy yo'nalishda 755 metr masofani o'tib, ariq bo'yida joylashgan 102-nuqtaga tutashadi. (*shimoliy kenglik 40°02' 38,452", sharqiy uzunlik 67°45' 09,892"*).

102- nuqtadan chegara chizig'i quruq ariqdan haydalma yer chegarasiga o'tib, keyin haydalma yer chegarasi bo'ylab avval sharqiy-shimoliy-sharqiy yo'nalishda 222 metr, keyin janubiy-janubiy-sharqiy yo'nalishda 254 metr masofada dala tuproq yo'liga tutashadi va yo'lining shimol tomoni bilan sharqiy-shimoliy-sharqiy yo'nalishda 613 metr masofani o'tib, yo'l bo'yida bo'yida joylashgan 103-nuqtaga tutashadi. (*shimoliy kenglik 40°02' 34,590", sharqiy uzunlik 67°45' 23,144"*).

103- nuqtadan chegara chizig'i dala tuproq yo'lidan haydalma yer chegarasiga o'tadi va haydalma yer chegarasi bo'ylab g'arbiy-janubiy-g'arbiy yo'nalishda 215 metr keyin shimoliy yo'nalishda barcha burilishlarni hisobga olgan holda 561 metr masofada avtomobil yo'lini kesib o'tib, yo'l bo'yida joylashgan 104-nuqtaga tutashadi. (*shimoliy kenglik 40°02' 43,706", sharqiy uzunlik 67°45' 38,115"*).

104- nuqtadan chegara chizig'i avtomobil yo'lidan dala tuproq yo'liga o'tadi va dala tuproq yo'lining g'arb tomoni bilan shimoliy-shimoliy-g'arbiy yo'nalishda 555 metr masofani o'tib, yo'l bo'yida joylashgan 109-nuqtaga tutashadi. (*shimoliy kenglik 40°03' 16,945", sharqiy uzunlik 67°45' 28,381"*).

105- nuqtadan chegara chizig'i dala tuproq yo'lining avval janub tomoni bilan g'arbiy-janubiy-g'arbiy yo'nalishda 147 metr, keyin yo'lining shimol tomoni bilan umumiy g'arbiy-shimoliy-g'arbiy yo'nalishda 540 metr masofani o'tib, yo'l bo'yida joylashgan 106-nuqtaga tutashadi. (*shimoliy kenglik 40°03' 16,495", sharqiy uzunlik 67°45' 18,811"*).

106 - nuqtadan chegara chizig'i quruq soyning o'ng tomoni bilan avval g'arbiy-janubiy-g'arbiy yo'nalishda 329 metr, keyin g'arbiy-shimoliy-g'arbiy yo'nalishda 297 metr masofani o'tib, soy bo'yida joylashgan 107-nuqtaga tutashadi. (*shimoliy kenglik 40°03' 18,836", sharqiy uzunlik 67°44' 41,526"*).

107 - nuqtadan chegara chizig'i quruq soyning o'ng tomoni bilan shimoliy-shimoliy-sharqiy yo'nalishda 188 metr masofani o'tib, haydalma yer chegarasiga tutashadi va haydalma yer chegarasi bo'ylab avval shimoliy-shimoliy-g'arbiy yo'nalishda 318 metr, keyin shimoliy-sharqiy yo'nalishda 262 metr so'ngra g'arbiy-shimoliy-g'arbiy yo'nalishda 363 metr masofani o'tib, haydalma yer chegarasida joylashgan 108-nuqtaga tutashadi. (*shimoliy kenglik 40°03' 40,121", sharqiy uzunlik 67°44' 46,316"*).

108- nuqtadan chegara chizig'i haydalma yer chegarasidan dala tuproq yo'liga o'tadi va dala tuproq yo'lining janub tomoni bilan sharqiy-shimoliy-sharqiy yo'nalishda 1318 metr masofani o'tib, yo'l bo'yida joylashgan 109-nuqtaga tutashadi. (*shimoliy kenglik 40°03' 56,993", sharqiy uzunlik 67°45' 25,565"*).

109- nuqtadan chegara chizig'i dala tuproq yo'lining sharq tomoni bilan umumiy shimoliy yo'nalishda 813 metr masofani o'tib, yo'l bo'yida joylashgan 110-nuqtaga tutashadi. (*shimoliy kenglik 40°04' 20,809", sharqiy uzunlik 67°45' 29,558"*).

110- nuqtadan chegara chizig'i dala tuproq yo'lining janub tomoni bilan sharqiy-shimoliy-sharqiy yo'nalishda 984 metr masofani o'tib, yo'l bo'yida joylashgan 111-nuqtaga tutashadi. (*shimoliy kenglik 40°04' 37,511", sharqiy uzunlik 67°46' 03,301"*).

111 - nuqtadan chegara chizig'i to'g'ri chegara chizig'i orqali shimoliy-g'arbiy yo'nalishda 231 metr masofani o'tib, dala tuproq yo'li bo'yida joylashgan 112-nuqtaga tutashadi. (*shimoliy kenglik 40°04' 43,724", sharqiy uzunlik 67°45' 57,886"*).

112 - nuqtadan chegara chizig'i dala tuproq yo'lining janub tomoni bilan g'arbiy-janubiy-g'arbiy yo'nalishda 811 metr masofani o'tib, yo'l bo'yida joylashgan 113-nuqtaga tutashadi. (*shimoliy kenglik 40°04' 35,959", sharqiy uzunlik 67°45' 26,886"*).

113 - nuqtadan chegara chizig'i dala tuproq yo'lidan quruq soyga o'tadi va quruq soyning chap tomoni bilan avval g'arbiy-janubiy-g'arbiy yo'nalishda 485 metr keyin shimoliy yo'nalishda 496 metr masofani o'tib, quruq ariq bo'yida joylashgan 114-nuqtaga tutashadi. (*shimoliy kenglik 40°04' 40,485", sharqiy uzunlik 67°45' 08,148"*).

114 - nuqtadan chegara chizig'i quruq ariqning chap tomoni bilan shimoliy-shimoliy-sharqiy yo'nalishda 523 metr masofani o'tib, ariq bo'yida joylashgan 115-nuqtaga tutashadi. (*shimoliy kenglik 40°05' 04,194", sharqiy uzunlik 67°45' 26,461"*).

115 - nuqtadan chegara chizig'i quruq ariqdan haydalma yer chegarasiga o'tadi va haydalma yer chegarasi bo'ylab umumiy sharqiy-janubiy-sharqiy yo'nalishda 861 metr masofani o'tib, haydalma yer chegarasida joylashgan 116-nuqtaga tutashadi. (*shimoliy kenglik 40°05' 01,251", sharqiy uzunlik 67°45' 57,438"*).

116- nuqtadan chegara chizig'i haydalma yer chegarasidan dala tuproq yo'liga o'tadi va yo'lining shimol tomoni bilan shimoliy-shimoliy-g'arbiy yo'nalishda 550 metr masofani o'tib, yo'l bo'yida joylashgan 117-nuqtaga tutashadi. (*shimoliy kenglik 40°05' 15,967", sharqiy uzunlik 67°45' 45,151"*).

117- nuqtadan chegara chizig'i dala tuproq yo'lining janub tomoni bilan avval sharqiy-janubiy-sharqiy yo'nalishda 259 metr keyin shimoliy-shimoliy-sharqiy yo'nalishda 192 metr masofani o'tib, ariqqa o'tadi va ariqning suv oqimi bo'ylab o'ng tomoni bilan umumiy sharqiy-shimoliy-sharqiy yo'nalishda 758 metr so'ng shimoliy-sharqiy yo'nalishda 956 metr masofani o'tib, ariq bo'yida joylashgan 118-nuqtaga tutashadi. (*shimoliy kenglik 40°05' 20,081", sharqiy uzunlik 67°45' 59,620"*).

118 - nuqtadan chegara chizig'i ariqdan haydalma yer chegarasiga o'tib, keyin haydalma yer chegarasi bo'ylab avval janubiy-janubiy-g'arbiy yo'nalishda 321 metr keyin janubiy-janubiy-g'arbiy yo'nalishda 182 metr, so'ng umumiy sharqiy-shimoliy-sharqiy yo'nalishda 294 metr masofani o'tib, haydalma yer chegarasida joylashgan masofani o'tib, haydalma yer chegarasida joylashgan 119-nuqtaga tutashadi. (*shimoliy kenglik 40°05' 34,958", sharqiy uzunlik 67°46' 57,298"*).

119 - nuqtadan chegara chizig'i to'g'ri chegara chizig'i orqali sharqiy yo'nalishda 266 metr masofada haydalma yer chegarasiga tutashadi va haydalma yer chegarasi bo'ylab umumiy sharqiy yo'nalishda 296 metr masofani o'tib, haydalma yer chegarasida joylashgan 120-nuqtaga tutashadi. (*shimoliy kenglik 40°05' 32,671", sharqiy uzunlik 67°47' 28,562"*).

120- nuqtadan chegara chizig'i haydalma yerdan dala tuproq yo'liga o'tib, keyin yo'lining janub tomoni bilan janubiy-sharqiy yo'nalishda 351 metr keyin to'g'ri chegara chizig'i orqali g'arbiy-janubiy-g'arbiy yo'nalishda 161 metr masofani o'tib, yo'l bo'yida joylashgan 121nuqtaga tutashadi. (*shimoliy kenglik 40°05' 24,389", sharqiy uzunlik 67°47' 36,533"*).

121 - nuqtadan chegara chizig'i to'g'ri chegara chizig'i orqali janubiy-janubiy-sharqiy yo'nalishda 295 metr masofani o'tib, quruq soy bo'yida joylashgan 134-nuqtaga tutashadi. (*shimoliy kenglik 40°05' 14,261", sharqiy uzunlik 67°47' 33,684"*).

122 - nuqtadan chegara chizig'i to'g'ri chegara chizig'i orqali sharqiy-shimoliy-sharqiy yo'nalishda 659 metr masofada qabrison devoriga tutashadi va qabrison devori bo'ylab shimoliy-sharqiy yo'nalishda 284 metr masofani o'tib, qabrison devori bo'yida joylashgan 123-nuqtaga tutashadi. (*shimoliy kenglik 40°05' 29,229", sharqiy uzunlik 67°48' 06,099"*).

123 - nuqtadan chegara chizig'i qabriston devori bo'ylab janubiy-sharqiy yo'nalishda 169 metr masofani o'tib, qabriston devori bo'yida joylashgan 124-nuqtaga tutashadi. (*shimoliy kenglik 40°05' 26,084"*, *sharqiy uzunlik 67°48' 11,937"*).

124 - nuqtadan chegara chizig'i qabriston chegarasidan tomorqa devoriga o'tib, keyin tomorqa devori bo'ylab shimoliy-sharqiy yo'nalishda 102 metr masofada qishloq ichki yo'liga tutashadi va yo'lining shimol tomoni bilan shimoliy-g'arbiy yo'nalishda 109 metr keyin sharqiy-shimoliy-sharqiy yo'nalishda 231 metr, va sharqiy-janubiy-sharqiy yo'nalishda 167 metr masofada avtomobil yo'lini kesib o'tib, yo'l bo'yida joylashgan 125-nuqtaga tutashadi. (*shimoliy kenglik 40°05' 30,977"*, *sharqiy uzunlik 67°48' 11,064"*).

125- nuqtadan chegara chizig'i avtomobil yo'lining shimol tomoni bilan avval sharqiy yo'nalishda 1366 metr, keyin sharqiy-shimoliy-sharqiy yo'nalishda 1480 metr masofani o'tib, yo'l bo'yida joylashgan 126-nuqtaga tutashadi. (*shimoliy kenglik 40°05' 41,037"*, *sharqiy uzunlik 67°50' 16,883"*).

126- nuqtadan chegara chizig'i avtomobil yo'lining shimol tomoni bilan sharqiy yo'nalishda 2087 metr masofani o'tib, yo'l bo'yida joylashgan 127-nuqtaga tutashadi. (*shimoliy kenglik 40°05' 37,152"*, *sharqiy uzunlik 67°51' 44,105"*).

127 - nuqtadan chegara chizig'i avtomobil yo'lining shimol tomoni bilan umumiy sharqiy yo'nalishda 848 metr masofada temir yo'l sim to'sig'iga tutashadi va temir yo'l sim to'sig'i bo'ylab sharqiy yo'nalishda 1126 metr masofani o'tib, temir yo'l bo'yida joylashgan 128-nuqtaga tutashadi. (*shimoliy kenglik 40°05' 37,392"*, *sharqiy uzunlik 67°53' 05,710"*).

128 - nuqtadan chegara chizig'i temir yo'lni kesib o'tib, qishloq ichki yo'liga tutashadi va yo'lining janub tomoni bilan shimoliy-g'arbiy yo'nalishda 460 metr masofada avtomobil yo'lini kesib o'tib, yo'l bo'yida joylashgan 129-nuqtaga tutashadi. (*shimoliy kenglik 40°05' 46,897"*, *sharqiy uzunlik 67°52' 51,585"*).

129 - nuqtadan chegara chizig'i avtomobil yo'lining shimol tomoni bilan avval sharqiy yo'nalishda 156 metr, keyin shimoliy-shimoliy-g'arbiy yo'nalishda 552 metr, so'ng yo'lining g'arb tomoni bilan shimoliy-shimoliy-sharqiy yo'nalishda 1285 metr masofani o'tib, yo'l bo'yida joylashgan 130-nuqtaga tutashadi. (*shimoliy kenglik 40°06' 40,913"*, *sharqiy uzunlik 67°53' 14,022"*).

130 - nuqtadan chegara chizig'i avtomobil yo'lining g'arb tomoni bilan shimoliy-shimoliy-sharqiy yo'nalishda 5813 metr masofani o'tib, yo'l bo'yida joylashgan 131-nuqtaga tutashadi. (*shimoliy kenglik 40°09' 32,652"*, *sharqiy uzunlik 67°54' 51,772"*).

131 - nuqtadan chegara chizig'i avtomobil yo'lining shimol tomoni bilan g'arbiy yo'nalishda 599 metr masofani o'tib, piyodalar yo'lakchasiga tutashadi, va piyodalar yo'lakchasining g'arb tomoni bilan janubiy-janubiy-g'arbiy yo'nalishda 247 metr masofada kanalga tutashadi keyin kanalning suv oqimi bo'ylab chap tomoni bilan g'arbiy yo'nalishda 382 metr masofani o'tib, kanal bo'yida joylashgan 132-nuqtaga tutashadi. (*shimoliy kenglik 40°09' 35,890"*, *sharqiy uzunlik 67°54' 26,806"*).

132 - nuqtadan chegara chizig'i to'g'ri chegara chizig'i orqali janubiy-janubiy-g'arbiy yo'nalishda 217 metr masofada zavod devoriga tutashadi va zavod devori bo'ylab o'z yo'nalishini o'zgartirmagan holda 271 metr g'arbiy-shimoliy-g'arbiy yo'nalishda 271 metr, keyin janubiy-janubiy-g'arbiy yo'nalishda 178 metr, so'ng g'arbiy-shimoliy-g'arbiy yo'nalishda 106 metr masofani o'tib, zavod devorida joylashgan 133-nuqtaga tutashadi. (*shimoliy kenglik 40°09' 14,092"*, *sharqiy uzunlik 67°53' 57,139"*).

133 - nuqtadan chegara chizig'i zavod devori bo'ylab avval janubiy-janubiy-g'arbiy yo'nalishda 412 metr, keyin sharqiy-janubiy-sharqiy yo'nalishda 218 metr keyin janubiy-janubiy-g'arbiy yo'nalishda 152 metr, so'ng sharqiy-janubiy-sharqiy yo'nalishda 90 metr so'ngra janubiy-janubiy-g'arbiy yo'nalishda 335 metr masofani o'tib zavod devorida joylashgan 134-nuqtaga tutashadi. (*shimoliy kenglik 40°08' 19,258"*, *sharqiy uzunlik 67°53' 08,542"*).

134 - nuqtadan chegara chizig'i zavod devori bo'ylab avval janubiy-janubiy-g'arbiy yo'nalishda 529 metr keyin shimoliy-g'arbiy yo'nalishda 150 metr, so'ng janubiy-g'arbiy yo'nalishda 494 metr masofada kanalni va qishloq ichki yo'lini kesib o'tib, yo'l bo'yida joylashgan 135-nuqtaga tutashadi. (*shimoliy kenglik 40°08' 19,258"*, *sharqiy uzunlik 67°53' 08,542"*).

135 - nuqtadan chegara chizig'i qishloq ichki yo'lining avval janub tomoni bilan janubiy-sharqiy yo'nalishda 594 metr, keyin g'arb tomoni bilan janubiy-janubiy-sharqiy yo'nalishda 446 metr masofada avtomobil yo'lini kesib o'tib, yo'l bo'yida joylashgan 136-nuqtaga tutashadi. (*shimoliy kenglik 40°07' 54,747"*, *sharqiy uzunlik 67°53' 36,002"*).

136 - nuqtadan chegara chizig'i avtomobil yo'lidan kanalga o'tib, keyin janubiy-janubiy-sharqiy yo'nalishda kanalning suv oqimiga qarshi o'ng tomoni bilan 417 metr masofada avtomobil yo'lini kesib o'tib, yo'l bo'yida joylashgan 137-nuqtaga tutashadi. (*shimoliy kenglik 40°07' 42,423"*, *sharqiy uzunlik 67°53' 43,195"*).

137 - nuqtadan chegara chizig'i avtomobil yo'lidan qishloq ichki yo'liga o'tib, yo'lining shimol tomoni bilan avval janubiy-g'arbiy yo'nalishda 596 metr, keyin g'arbiy yo'nalishda 555 metr so'ng yo'lining shimol tomoni bilan janubiy-g'arbiy yo'nalishda 840 metr masofani o'tib yo'l bo'yida joylashgan 138-nuqtaga tutashadi. (*shimoliy kenglik 40°07' 06,724"*, *sharqiy uzunlik 67°52' 40,848"*).

138 - nuqtadan chegara chizig'i qishloq ichki yo'lining janub tomoni bilan avval shimoliy-g'arbiy yo'nalishda 540 metr keyin shimoliy-shimoliy-g'arbiy yo'nalishda 502 metr masofani o'tib, yo'l bo'yida joylashgan 159-nuqtaga tutashadi. (*shimoliy kenglik 40°07' 29,526"*, *sharqiy uzunlik 67°52' 10,207"*).

139 - nuqtadan chegara chizig'i qishloq ichki yo'lining shimol tomoni bilan g'arbiy-shimoliy-g'arbiy yo'nalishda 402 metr masofani o'tib, tomorqa chegarasiga tutashadi, keyin tomorqa chegarasi bo'ylab g'arbiy-janubiy-g'arbiy yo'nalishda 216 metr va janubiy-g'arbiy yo'nalishda 295 metr masofani o'tib, tomorqa devorida joylashgan 162-nuqtaga tutashadi. (*shimoliy kenglik 40°07' 24,613"*, *sharqiy uzunlik 67°51' 39,442"*).

140 - nuqtadan chegara chizig'i tomorqa devoridan qishloq ichki yo'liga o'tib, yo'lining shimol tomoni bilan shimoliy-g'arbiy yo'nalishda 847 metr masofada avtomobil yo'lini kesib o'tib, yo'l bo'yida joylashgan 163-nuqtaga tutashadi. (*shimoliy kenglik 40°07' 40,746"*, *sharqiy uzunlik 67°51' 10,576"*).

141 - nuqtadan chegara chizig'i avtomobil yo'lining g'arb tomoni bilan janubiy-janubiy-g'arbiy yo'nalishda 53 metr masofani o'tib, keyin tomorqa devori bo'ylab g'arbiy-shimoliy-g'arbiy yo'nalishda 62 metr masofada qishloq ichki yo'liga tutashadi va yo'lining shimol tomoni bilan janubiy-g'arbiy yo'nalishda 192 metr so'ngra shimoliy-g'arbiy yo'nalishda 900 metr masofani o'tib, yo'l bo'yida joylashgan 165-nuqtaga tutashadi. (*shimoliy kenglik 40°07' 53,377"*, *sharqiy uzunlik 67°50' 33,332"*).

142 - nuqtadan chegara chizig'i qishloq ichki yo'lining sharq tomoni bilan avval shimoliy-shimoliy-g'arbiy yo'nalishda 98 metr, keyin yo'lining janub tomoni bilan

sharqiy yoʻnalishda 112 metr, soʻng shimoliy yoʻnalishda 492 metr soʻngra janubiy-sharqiy yoʻnalishda 362 metr masofani oʻtib, yoʻl boʻyida joylashgan 167-nuqtaga tutashadi. (*shimoliy kenglik 40°08' 21,421"*, *sharqiy uzunlik 67°50' 22,648"*).

143 - nuqtadan chegara chizigʻi qishloq ichki yoʻlining janub tomoni bilan avval sharqiy-shimoliy-sharqiy yoʻnalishda 694 metr, keyin yoʻlning sharq tomoni bilan shimoliy-shimoliy-sharqiy yoʻnalishda 155 metr masofani oʻtib, keyin qishloq ichki yoʻlidan tomorqa devoriga oʻtadi, va tomorqa devori boʻylab avval sharqiy-janubiy-sharqiy yoʻnalishda 116 metr, keyin janubiy yoʻnalishda 47 metr soʻngra tomorqa devoridan qishloq ichki yoʻliga oʻtib yoʻlning janub tomoni bilan sharqiy yoʻnalishda 331 metr masofani oʻtib, avtomobil yoʻli boʻyida joylashgan 144-nuqtaga tutashadi. (*shimoliy kenglik 40°08' 29,277"*, *sharqiy uzunlik 67°51' 11,275"*).

144 - nuqtadan chegara chizigʻi avtomobil yoʻlining gʻarb tomoni bilan shimoliy yoʻnalishda 1405 metr masofani oʻtib, tomorqa chegarasida joylashgan 145-nuqtaga tutashadi. (*shimoliy kenglik 40°09' 14,791"*, *sharqiy uzunlik 67°51' 13,263"*).

145 - nuqtadan chegara chizigʻi tomorqa chegarasi boʻylab janubiy-gʻarbiy yoʻnalishda 283 metr masofani oʻtib, keyin qishloq ichki yoʻlining sharq tomoni bilan shimoliy yoʻnalishda 686 metr soʻngra yoʻlning shimol tomoni bilan sharqiy-shimoliy-sharqiy yoʻnalishda 958 metr masofani oʻtib, yoʻl boʻyida joylashgan 146-nuqtaga tutashadi. (*shimoliy kenglik 40°09' 47,331"*, *sharqiy uzunlik 67°51' 38,580"*).

146 - nuqtadan chegara chizigʻi qishloq ichki yoʻlining janub tomoni bilan shimoliy-shimoliy-gʻarbiy yoʻnalishda 1495 metr masofada avtomobil yoʻlini kesib oʻtib, avtomobil yoʻliga tutashadi va avtomobil yoʻlining shimol tomoni bilan shimoliy-sharqiy yoʻnalishda 172 metr masofada qishloq ichki yoʻliga tutashadi keyin yoʻlning shimol tomoni bilan shimoliy-gʻarbiy yoʻnalishda 520 metr masofani oʻtib, yoʻl boʻyida joylashgan 147-nuqtaga tutashadi. (*shimoliy kenglik 40°10' 46,796"*, *sharqiy uzunlik 67°50' 59,087"*).

147 - nuqtadan chegara chizigʻi qishloq ichki yoʻlining shimol tomoni bilan avval janubiy-gʻarbiy yoʻnalishda 694 metr keyin shimoliy-gʻarbiy yoʻnalishda 608 metr masofani oʻtib, yoʻl boʻyida joylashgan 148-nuqtaga tutashadi. (*shimoliy kenglik 40°10' 42,375"*, *sharqiy uzunlik 67°50' 16,115"*).

148 - nuqtadan chegara chizigʻi qishloq ichki yoʻlidan tomorqa devoriga oʻtadi va tomorqa devori boʻylab umumiy janubiy-janubiy-gʻarbiy yoʻnalishda 1485 metr masofani oʻtib, qishloq ichki yoʻli boʻyida joylashgan 149-nuqtaga tutashadi. (*shimoliy kenglik 40°09' 56,820"*, *sharqiy uzunlik 67°49' 59,108"*).

149 - nuqtadan chegara chizigʻi qishloq ichki yoʻlining janub tomoni bilan avval gʻarbiy-janubiy-gʻarbiy yoʻnalishda 474 metr, keyin yoʻlning sharq tomoni bilan janubiy-janubiy-sharqiy yoʻnalishda 149 metr masofani oʻtib, yoʻl boʻyida joylashgan 150-nuqtaga tutashadi. (*shimoliy kenglik 40°09' 46,054"*, *sharqiy uzunlik 67°49' 42,969"*).

150 - nuqtadan chegara chizigʻi qishloq ichki yoʻlining avval janub tomoni bilan janubiy-gʻarbiy yoʻnalishda 382 metr keyin janubiy-janubiy-sharqiy yoʻnalishda 451 metr masofani oʻtib, avtomobil yoʻli boʻyida joylashgan 151-nuqtaga tutashadi. (*shimoliy kenglik 40°09' 26,348"*, *sharqiy uzunlik 67°49' 41,038"*).

151 - nuqtadan chegara chizigʻi avtomobil yoʻlining shimol tomoni bilan avval gʻarbiy-janubiy-gʻarbiy yoʻnalishda 670 metr keyin shimoliy-gʻarbiy yoʻnalishda 366 metr masofani oʻtib, yoʻl boʻyida joylashgan 152-nuqtaga tutashadi. (*shimoliy kenglik 40°09' 22,026"*, *sharqiy uzunlik 67°49' 06,485"*).

152 - nuqtadan chegara chizig'i avtomobil yo'lini kesib o'tib, tomorqa devoriga tutashadi va tomorqa devori bo'ylab avval g'arbiy-janubiy-g'arbiy yo'nalishda 615 metr masofani o'tib, tomorqa devorida joylashgan 153-nuqtaga tutashadi. (*shimoliy kenglik 40°09' 14,723", sharqiy uzunlik 67°48' 42,600"*).

153 - nuqtadan chegara chizig'i avtomobil yo'lining sharq tomoni bilan janubiy yo'nalishda 300 metr masofani o'tib, yo'l bo'yida joylashgan 154-nuqtaga tutashadi. (*shimoliy kenglik 40°09' 05,224", sharqiy uzunlik 67°48' 43,935"*).

154 - nuqtadan chegara chizig'i avtomobil yo'lining sharq tomoni bilan janubiy yo'nalishda 274 metr masofani o'tib, qishloq ichki yo'liga tutashadi va yo'lining shimol tomoni bilan g'arbiy-janubiy-g'arbiy yo'nalishda 172 metr masofani o'tib, yo'l bo'yida joylashgan 155-nuqtaga tutashadi. (*shimoliy kenglik 40°08' 54,300", sharqiy uzunlik 67°48' 39,936"*).

155 - nuqtadan chegara chizig'i qishloq ichki yo'lining avval g'arb tomoni bilan janubiy-janubiy-sharqiy yo'nalishda 357 metr keyin yo'lining shimol tomoni bilan g'arbiy-janubiy-g'arbiy yo'nalishda 293 metr masofani o'tib, yo'l bo'yida joylashgan 156-nuqtaga tutashadi. (*shimoliy kenglik 40°08' 39,819", sharqiy uzunlik 67°48' 34,848"*).

156 - nuqtadan chegara chizig'i qishloq ichki yo'lining g'arb tomoni bilan janubiy-janubiy-sharqiy yo'nalishda 685 metr masofada avtomobil yo'lini kesib o'tib, yo'l bo'yida joylashgan 157-nuqtaga tutashadi. (*shimoliy kenglik 40°08' 19,623", sharqiy uzunlik 67°48' 46,851"*).

157 - nuqtadan chegara chizig'i qishloq ichki yo'lining janub tomoni bilan avval sharqiy-janubiy-sharqiy yo'nalishda 264 metr, keyin yo'lining g'arb tomoni bilan janubiy-janubiy-sharqiy yo'nalishda 178 metr masofani o'tib, avtomobil yo'li bo'yida joylashgan 158-nuqtaga tutashadi. (*shimoliy kenglik 40°08' 12,130", sharqiy uzunlik 67°49' 01,195"*).

158 - nuqtadan chegara chizig'i avtomobil yo'lining shimol tomoni bilan g'arbiy-janubiy-g'arbiy yo'nalishda 499 metr masofani o'tib, yo'l bo'yida joylashgan 159-nuqtaga tutashadi. (*shimoliy kenglik 40°08' 07,288", sharqiy uzunlik 67°48' 41,107"*).

159 - nuqtadan chegara chizig'i avtomobil yo'lini kesib o'tib, qishloq ichki yo'liga tutashadi va qishloq ichki yo'lining g'arb tomoni bilan janubiy-janubiy-sharqiy yo'nalishda 250 metr masofani o'tib, tomorqa devorida joylashgan 194-nuqtaga tutashadi. (*shimoliy kenglik 40°07' 59,724", sharqiy uzunlik 67°48' 44,638"*).

160 - nuqtadan chegara chizig'i tomorqa devori bo'ylab avval janubiy-sharqiy yo'nalishda 198 metr, keyin janubiy-janubiy-sharqiy yo'nalishda 222 metr masofada qishloq ichki yo'lini kesib o'tib, tomorqa devorida joylashgan 161-nuqtaga tutashadi. (*shimoliy kenglik 40°07' 50,406", sharqiy uzunlik 67°48' 54,370"*).

161 - nuqtadan chegara chizig'i tomorqa devori bo'ylab avval g'arbiy yo'nalishda 137 metr, keyin janubiy-g'arbiy yo'nalishda 561 metr masofani o'tib, qishloq ichki yo'liga tutashadi va qishloq ichki yo'lining g'arb tomoni bilan janubiy yo'nalishda 291 metr masofani o'tib, yo'l bo'yida joylashgan 162 -nuqtaga tutashadi. (*shimoliy kenglik 40°07' 29,911", sharqiy uzunlik 67°48' 29,506"*).

162 - nuqtadan chegara chizig'i to'g'ri chegara chizig'i orqali g'arbiy-janubiy-g'arbiy yo'nalishda 105 metr masofada yo'lni va zovurni kesib o'tib qishloq ichki yo'liga tutashadi va yo'lining janub tomoni bilan shimoliy-g'arbiy yo'nalishda 417 metr masofani o'tib, yo'l bo'yida joylashgan 163-nuqtaga tutashadi. (*shimoliy kenglik 40°07' 36,414", sharqiy uzunlik 67°48' 11,733"*).

163 - nuqtadan chegara chizig'i qishloq ichki yo'lidan tomorqa chegarasiga o'tib, keyin tomorqa chegarasi bo'ylab shimoliy-g'arbiy yo'nalishda barcha burilishlarni hisobga olgan holda 434 metr masofani o'tib, tomorqa chegarasida joylashgan 164-nuqtaga tutashadi. (*shimoliy kenglik 40°07' 45,709"*, *sharqiy uzunlik 67°48' 0,006"*).

164 - nuqtadan chegara chizig'i tomorqa chegarasi bo'ylab janubiy-g'arbiy yo'nalishda 214 metr masofada avtomobil yo'lini kesib o'tadi, keyin avtomobil yo'lining janub tomoni bilan g'arbiy-shimoliy-g'arbiy yo'nalishda 210 metr masofani o'tib, yo'l bo'yida joylashgan 165-nuqtaga tutashadi. (*shimoliy kenglik 40°07' 41,819"*, *sharqiy uzunlik 67°47' 46,747"*).

165 - nuqtadan chegara chizig'i avtomobil yo'lidan dala tuproq yo'liga o'tib, yo'lining janub tomoni bilan avval janubiy-janubiy-g'arbiy yo'nalishda 319 metr, keyin g'arbiy-janubiy-g'arbiy yo'nalishda 272 metr masofani o'tib, yo'l bo'yida joylashgan 166-nuqtaga tutashadi. (*shimoliy kenglik 40°07' 30,648"*, *sharqiy uzunlik 67°47' 29,212"*).

166 - nuqtadan chegara chizig'i to'g'ri chegara chizig'i orqali janubiy-janubiy-g'arbiy yo'nalishda 574 metr masofani o'tib, dala tuproq yo'li bo'yida joylashgan 167-nuqtaga tutashadi. (*shimoliy kenglik 40°07' 12,944"*, *sharqiy uzunlik 67°47' 22,188"*).

167 - nuqtadan chegara chizig'i to'g'ri chegara chizig'i orqali janubiy-janubiy-g'arbiy yo'nalishda 946 metr masofada quruq soyni kesib o'tib, qir adirlik cho'qqisida joylashgan 168-nuqtaga tutashadi. (*shimoliy kenglik 40°06' 43,749"*, *sharqiy uzunlik 67°47' 14,635"*).

168 - nuqtadan chegara chizig'i to'g'ri chegara chizig'i orqali janubiy-sharqiy yo'nalishda 995 metr masofada quruq soyni kesib o'tib, qir adirlik cho'qqisida joylashgan 169-nuqtaga tutashadi. (*shimoliy kenglik 40°06' 25,991"*, *sharqiy uzunlik 67°47' 49,710"*).

169 - nuqtadan chegara chizig'i to'g'ri chegara chizig'i orqali janubiy yo'nalishda 357 metr masofani o'tib, qir adirlik yonbag'rida joylashgan 170-nuqtaga tutashadi. (*shimoliy kenglik 40°06' 14,423"*, *sharqiy uzunlik 67°47' 50,625"*).

170 - nuqtadan chegara chizig'i to'g'ri chegara chizig'i orqali avval g'arbiy yo'nalishda 111 metr, keyin g'arbiy-janubiy-g'arbiy yo'nalishda 104 metr masofani o'tib, dala tuproq yo'li bo'yida joylashgan 171-nuqtaga tutashadi. (*shimoliy kenglik 40°06' 13,182"*, *sharqiy uzunlik 67°47' 41,972"*).

171 - nuqtadan chegara chizig'i dala tuproq yo'lining shimol tomoni bilan avval, g'arbiy-shimoliy-g'arbiy yo'nalishda 1130 metr, keyin yo'lining sharq tomoni bilan umumiy shimoliy-sharqiy yo'nalishda 87 metr masofani o'tib, yo'l bo'yida joylashgan 172-nuqtaga tutashadi. (*shimoliy kenglik 40°06' 22,809"*, *sharqiy uzunlik 67°46' 58,331"*).

172 - nuqtadan chegara chizig'i dala tuproq yo'lidan tomorqa chegarasiga tutashadi va tomorqa chegarasi bo'ylab avval shimoliy-g'arbiy yo'nalishda 75 metr, keyin janubiy-g'arbiy yo'nalishda 209 metr masofani o'tib, yo'l bo'yida joylashgan 173-nuqtaga tutashadi. (*shimoliy kenglik 40°06' 19,859"*, *sharqiy uzunlik 67°46' 50,490"*).

173 - nuqtadan chegara chizig'i dala tuproq yo'lining sharq tomoni bilan umumiy shimoliy-shimoliy-g'arbiy yo'nalishda 305 metr masofani o'tib, yo'l bo'yida joylashgan 174-nuqtaga tutashadi. (*shimoliy kenglik 40°06' 28,692"*, *sharqiy uzunlik 67°46' 45,406"*).

174 - nuqtadan chegara chizig'i dala tuproq yo'lining shimol tomoni bilan umumiy g'arbiy-shimoliy-g'arbiy yo'nalishda 1385 metr masofani o'tib, yo'l bo'yida

joylashgan 175-nuqtaga tutashadi. (*shimoliy kenglik 40°06' 39,368"*, *sharqiy uzunlik 67°45' 50,325"*).

175 - nuqtadan chegara chizig'i to'g'ri chegara chizig'i orqali dala tuproq yo'lini kesib o'tib, quruq ariqqa tutashadi va ariqning chap tomoni bilan g'arbiy-shimoliy-g'arbiy yo'nalishda 205 metr masofada dala tuproq yo'lini kesib o'tib, yo'l bo'yidagi 176-nuqtaga tutashadi. (*shimoliy kenglik 40°06' 39,391"*, *sharqiy uzunlik 67°45' 40,897"*).

176 - nuqtadan chegara chizig'i dala tuproq yo'lining shimol tomoni bilan umumiy janubiy-g'arbiy yo'nalishda barcha burilishlarni hisobga olgan holda 715 metr masofani o'tib, keyin to'g'ri chegara chizig'i orqali g'arbiy-janubiy-g'arbiy yo'nalishda 84 metr masofani o'tib, quruq soy bo'yida joylashgan 177-nuqtaga tutashadi. (*shimoliy kenglik 40°06' 25,396"*, *sharqiy uzunlik 67°45' 18,730"*).

177 - nuqtadan chegara chizig'i to'g'ri chegara chizig'i orqali janubiy-janubiy-sharqiy yo'nalishda 600 metr masofada quruq soyni kesib o'tib, qir adirlik cho'qqisida joylashgan 178-nuqtaga tutashadi. (*shimoliy kenglik 40°06' 08,134"*, *sharqiy uzunlik 67°45' 30,416"*).

178 - nuqtadan chegara chizig'i to'g'ri chegara chizig'i orqali sharqiy-janubiy-sharqiy yo'nalishda 340 metr masofada quruq soyga tutashadi va soyning o'ng tomoni bilan sharqiy-janubiy-sharqiy yo'nalishda 485 metr masofani o'tib, keyin janubiy-janubiy-sharqiy yo'nalishda 109 metr masofada dala tuproq yo'li bo'yida joylashgan 179-nuqtaga tutashadi. (*shimoliy kenglik 40°05' 59,642"*, *sharqiy uzunlik 67°46' 06,349"*).

179- nuqtadan chegara chizig'i dala tuproq yo'lining janub tomoni bilan avval g'arbiy-janubiy-g'arbiy yo'nalishda 274 metr, keyin yo'lining shimol tomoni bilan janubiy-sharqiy yo'nalishda barcha burilishlarni hisobga olgan holda 381 metr masofada quruq soyga o'tib, keyin soyning o'ng tomoni bilan umumiy sharqiy yo'nalishda 349 metr masofani o'tib, tomorqa chegarasida joylashgan 180-nuqtaga tutashadi. (*shimoliy kenglik 40°05' 53,460"*, *sharqiy uzunlik 67°46' 20,165"*).

180- nuqtadan chegara chizig'i tomorqa chegarasi bo'ylab umumiy janubiy-janubiy-sharqiy yo'nalishda 258 metr masofada dala tuproq yo'liga tutashadi va yo'lining g'arb tomoni bilan avval janubiy yo'nalishda 90 metr, keyin yo'lining shimol tomoni bilan g'arbiy-janubiy-g'arbiy yo'nalishda 159 metr masofani o'tib, yo'l bo'yida joylashgan 181-nuqtaga tutashadi. (*shimoliy kenglik 40°05' 41,083"*, *sharqiy uzunlik 67°46' 16,710"*).

181 - nuqtadan chegara chizig'i dala tuproq yo'lining shimol tomoni bilan g'arbiy-shimoliy-g'arbiy yo'nalishda 230 metr masofada tomorqa chegarasiga tutashadi va tomorqa chegarasi bo'ylab avval g'arbiy-janubiy-g'arbiy yo'nalishda 47 metr, keyin janubiy-janubiy-sharqiy yo'nalishda 45 metr masofani o'tib, dala tuproq yo'liga tutashadi va yo'lining shimol tomoni bilan g'arbiy yo'nalishda 1358 metr masofani o'tib, yo'l bo'yida joylashgan 182-nuqtaga tutashadi. (*shimoliy kenglik 40°05' 35,851"*, *sharqiy uzunlik 67°45' 11,792"*).

182 - nuqtadan chegara chizig'i dala tuproq yo'lidan tomorqa chegarasiga o'tib, keyin tomorqa chegarasi bo'ylab avval, shimoliy-shimoliy-g'arbiy yo'nalishda 119 metr, keyin umumiy janubiy-janubiy-g'arbiy yo'nalishda 290 metr masofani o'tib, dala tuproq yo'li bo'yida joylashgan 183-nuqtaga tutashadi. (*shimoliy kenglik 40°05' 32,430"*, *sharqiy uzunlik 67°45' 03,202"*).

183 - nuqtadan chegara chizig'i dala tuproq yo'lining shimol tomoni bilan umumiy g'arbiy yo'nalishda 1026 metr masofani o'tib, yo'l bo'yida joylashgan 184-nuqtaga tutashadi. (*shimoliy kenglik 40°05' 33,461", sharqiy uzunlik 67°44' 22,468"*).

184 - nuqtadan chegara chizig'i dala tuproq yo'lidan tomorqa chegarasiga o'tib, keyin tomorqa chegarasi bo'ylab avval g'arbiy yo'nalishda 187 metr masofada quruq soyni kesib o'tib keyin shimoliy yo'nalishda 163 metr masofani o'tib, tomorqa chegarasida joylashgan 185-nuqtaga tutashadi. (*shimoliy kenglik 40°05' 40,314", sharqiy uzunlik 67°44' 17,611"*).

185 - nuqtadan chegara chizig'i tomorqa chegarasi bo'ylab avval g'arbiy-shimoliy-g'arbiy yo'nalishda 282 metr, keyin janubiy-g'arbiy yo'nalishda 45 metr masofani o'tib, tomorqa chegarasida joylashgan 186-nuqtaga tutashadi. (*shimoliy kenglik 40°05' 40,290", sharqiy uzunlik 67°44' 06,263"*).

186 - nuqtadan chegara chizig'i tomorqa chegarasi bo'ylab avval shimoliy-shimoliy-g'arbiy yo'nalishda 151 metr, keyin quruq soyni kesib o'tib, tomorqa chegarasi bo'ylab shimoliy-shimoliy-sharqiy yo'nalishda 98 metr masofani o'tib, tomorqa chegarasida joylashgan 187-nuqtaga tutashadi. (*shimoliy kenglik 40°05' 47,373", sharqiy uzunlik 67°44' 05,038"*).

187 - nuqtadan chegara chizig'i tomorqa chegarasi bo'ylab janubiy-g'arbiy yo'nalishda 190 metr masofani o'tib, keyin to'g'ri chegara chizig'i orqali janubiy-g'arbiy yo'nalishda quruq soyni kesib o'tib, tomorqa chegarasiga o'tadi va tomorqa chegarasi bo'ylab umumiy g'arbiy yo'nalishda barcha burilishlarni hisobga olgan holda 270 metr masofani o'tib, tomorqa chegarasida joylashgan 188-nuqtaga tutashadi. (*shimoliy kenglik 40°05' 44,174", sharqiy uzunlik 67°43' 49,360"*).

188 - nuqtadan chegara chizig'i tomorqa chegarasi bo'ylab janubiy-janubiy-sharqiy yo'nalishda 294 metr masofani o'tib, tomorqa chegarasida joylashgan 189-nuqtaga tutashadi. (*shimoliy kenglik 40°05' 36,720", sharqiy uzunlik 67°43' 54,535"*).

189 - nuqtadan chegara chizig'i tomorqa chegarasi bo'ylab janubiy-janubiy-g'arbiy yo'nalishda 384 metr masofani o'tib, tomorqa chegarasida joylashgan 190-nuqtaga tutashadi. (*shimoliy kenglik 40°05' 29,682", sharqiy uzunlik 67°43' 46,892"*).

190 - nuqtadan chegara chizig'i tomorqa chegarasi bo'ylab g'arbiy yo'nalishda 467 metr masofani o'tib, keyin to'g'ri chegara chizig'i orqali quruq soyni kesib o'tib, dala tuproq yo'liga tutashadi va yo'lining shimol tomoni bilan g'arbiy-shimoliy-g'arbiy yo'nalishda 371 metr masofani o'tib, yo'l bo'yida joylashgan 191-nuqtaga tutashadi. (*shimoliy kenglik 40°05' 30,775", sharqiy uzunlik 67°43' 13,754"*).

191 - nuqtadan chegara chizig'i dala tuproq yo'lidan tomorqa chegarasiga o'tib, keyin tomorqa chegarasi bo'ylab avval janubiy-janubiy-g'arbiy yo'nalishda 92 metr, keyin sharqiy yo'nalishda 804 metr masofani o'tib, tomorqa chegarasida joylashgan 192-nuqtaga tutashadi. (*shimoliy kenglik 40°05' 23,284", sharqiy uzunlik 67°43' 43,752"*).

192 - nuqtadan chegara chizig'i tomorqa chegarasi bo'ylab janubiy-g'arbiy yo'nalishda 368 metr masofani o'tib, keyin to'g'ri chegara chizig'i orqali janubiy-janubiy-sharqiy yo'nalishda 36 metr masofani o'tib, temir yo'l bo'yida joylashgan 193-nuqtaga tutashadi. (*shimoliy kenglik 40°05' 14,552", sharqiy uzunlik 67°43' 33,013"*).

193 - nuqtadan chegara chizig'i temir yo'lining shimol tomoni bilan g'arbiy-janubiy-g'arbiy yo'nalishda 1243 metr masofani o'tib, temir yo'l bo'yida joylashgan 194-nuqtaga tutashadi. (*shimoliy kenglik 40°04' 58,619", sharqiy uzunlik 67°42' 45,248"*).

194 - nuqtadan chegara chizig'i temir yo'ldan tomorqa chegarasiga o'tib, tomorqa chegarasi bo'ylab avval g'arbiy yo'nalishda barcha burilishlarni hisobga olgan holda 250 metr, keyin shimoliy-g'arbiy yo'nalishda 133 metr masofani o'tib, tomorqa chegarasida joylashgan 195-nuqtaga tutashadi. (*shimoliy kenglik 40°05' 0,997", sharqiy uzunlik 67°42' 31,973"*).

195 - nuqtadan chegara chizig'i tomorqa chegarasi bo'ylab janubiy-g'arbiy yo'nalishda barcha burilishlarni hisobga olgan holda 516 metr masofani o'tib, keyin to'g'ri chegara chizig'i orqali janubiy-sharqiy yo'nalishda 80 metr masofani o'tib, temir yo'l bo'yida joylashgan 196-nuqtaga tutashadi. (*shimoliy kenglik 40°04' 48,139", sharqiy uzunlik 67°42' 19,428"*).

196 - nuqtadan chegara chizig'i temir yo'lining shimol tomoni bilan janubiy-g'arbiy yo'nalishda 1434 metr masofani o'tib, Sharof Rashidov, G'allarol tumanlari va Jizzax shahri chegara chiziqlari kesishgan joy, temir yo'l bo'yida joylashgan 197-nuqtaga tutashadi. (*shimoliy kenglik 40°04' 20,189", sharqiy uzunlik 67°41' 32,599"*).

I dan J gacha G'allaorol tumani yerlari bilan 197– 206 - nuqtalar oralig'ida chegaralar tavsifi quyidagicha:

197-nuqtadan chegara chizig'i quruq chegara chizig'i orqali g'arbiy-shimoliy-g'arbiy yo'nalishda 1355 metr masofani o'tib, haydalma yer chegarasida joylashgan 198-nuqtaga tutashadi. (*shimoliy kenglik 40°04' 43,791", sharqiy uzunlik 67°40' 44,394"*).

198-nuqtadan chegara chizig'i haydalma yer chegarasi bo'ylab umumiyshimoliy-shimoliy-sharqiy yo'nalishda barcha burilishni hisobga olgan holda 1816 metr keyin quruq chegara chizig'i orqali shimoliy-shimoliy-g'arbiy yo'nalishda 992 metr masofani o'tib, quruq soy bo'yida joylashgan 199-nuqtaga tutashadi. (*shimoliy kenglik 40°05' 45,060", sharqiy uzunlik 67°40' 34,996"*).

199-nuqtadan chegara chizig'i quruq chegara chizig'i orqali quruq soyni kesib o'tib g'arbiy-shimoliy-g'arbiy yo'nalishda 185 metr masofani o'tib haydalma yer chegarsiga tutashadi va haydalma yer chegarasi bo'ylab umumiy shimoliy-shimoliy-sharqiy yo'nalishda 1332 metr masofani o'tib, haydalma yer chegarasi bo'yida joylashgan 200-nuqtaga tutashadi. (*shimoliy kenglik 40°06' 29,190", sharqiy uzunlik 67°40' 43,837"*).

200-nuqtadan chegara chizig'i haydalma yer chegarasi bo'ylab umumiy shimoliy-g'arbiy yo'nalishda barcha burilishni hisobga olgan holda 1969 metr masofani o'tib, haydalma yer chegarasi bo'yida joylashgan 201-nuqtaga tutashadi. (*shimoliy kenglik 40°07' 04,874", sharqiy uzunlik 67°39' 43,219"*).

201-nuqtadan chegara chizig'i, haydalma yer chegarasi bo'ylab umumiy shimoliy-g'arbiy yo'nalishda 2191 metr masofani o'tib, keyin quruq chegara chizig'i orqali shimoliy-g'arbiy yo'nalishda 1564 metr, masofani o'tib, haydalma yer chegarasida joylashgan 202-nuqtaga tutashadi. (*shimoliy kenglik 40°07' 36,257", sharqiy uzunlik 67°38' 27,771"*).

202-nuqtadan chegara chizig'i haydalma yer chegarasi bo'ylab umumiy shimoliy-g'arbiy yo'nalishda 3015 metr keyin shimoliy-shimoliy-sharqiy yo'nalishda 270 metr masofani o'tib, dala tuproq yo'li bo'yida joylashgan 203-nuqtaga tutashadi. (*shimoliy kenglik 40°09' 19,070", sharqiy uzunlik 67°36' 37,963"*).

203-nuqtadan chegara chizig'i dala tuproq yo'lining janub tomoni bilan umumiy g'arbiy yo'nalishda 1010 metr masofani o'tib, dala tuproq yo'li bo'yida joylashgan 204-nuqtaga tutashadi. (*shimoliy kenglik 40°09' 18,989", sharqiy uzunlik 67°35' 57,741"*).

204-nuqtadan chegara chizig'i quruq chegara chizig'i orqali avval g'arbiy yo'nalishda 1184 metr, keyin shimoliy-g'arbiy yo'nalishda 762 metr masofani o'tib, qir adirlik yonbag'rida joylashgan 205-nuqtaga tutashadi. (*shimoliy kenglik 40°09' 34,606"*, *sharqiy uzunlik 67°34' 40,954"*).

205-nuqtadan chegara chizig'i quruq chegara chizig'i orqali shimoliy-g'arbiy yo'nalishda 6672 metr, masofani o'tib, Sharof Rashidov, tumani, G'allaorol tumani va Forish tumani chegara chiziqlari kesishgan joy, dala tuproq yo'li bo'yida joylashgan 206-nuqtaga tutashadi. (*shimoliy kenglik 40°11' 56,022"*, *sharqiy uzunlik 67°31' 07,725"*).

J dan A gacha Forish tumani yerlari bilan 206– 1 - nuqtalar oralig'ida chegaralar tavsifi quyidagicha:

206-nuqtadan chegara chizig'i dala tuproq yo'lining g'arb tomoni bilan umumiy shimoliy yo'nalishda barcha burilishlarni hisobga olgan holda 1545 metr masofani o'tib, dala tuproq yo'li bo'yida joylashgan 207-nuqtaga tutashadi. (*shimoliy kenglik 40°12' 44,695"*, *sharqiy uzunlik 67°31' 0,698"*).

207-nuqtadan chegara chizig'i quruq chiziq orqali shimoliy-sharqiy yo'nalishda 2240 metr masofani o'tib, quruq soy bo'yida joylashgan 208-nuqtaga tutashadi. (*shimoliy kenglik 40°13' 34,918"*, *sharqiy uzunlik 67°32' 09,109"*).

208-nuqtadan chegara chizig' quruq chiziq orqali sharqiy-shimoliy-sharqiy yo'nalishda 1734 metr masofani o'tib, qir adirlik yonbag'irlarida joylashgan 209-nuqtaga tutashadi. (*shimoliy kenglik 40°13' 56,354"*, *sharqiy uzunlik 67°33' 16,666"*).

209-nuqtadan chegara chizig'i qir adirlik yonbag'irlaridan quruq soyga tutashadi va quruq soyning avval sharqiy-janubiy-sharqiy yo'nalishda 117 metr keyin umumiy shimoliy-sharqiy yo'nalishda barcha burilishlarni hisobga olgan holda 593 metr, masofada dala tuproq yo'lini kesib o'tib, yo'l bo'yida joylashgan 210-nuqtaga tutashadi. (*shimoliy kenglik 40°14' 04,474"*, *sharqiy uzunlik 67°33' 40,364"*).

210-nuqtadan chegara chizig'i dala tuproq yo'lining shimol tomoni bilan sharqiy-janubiy-sharqiy yo'nalishda 110 metr, keyin quruq chiziq orqali shimoliy-sharqiy yo'nalishda 1513 metr masofada dala tuproq yo'lini kesib o'tib yo'l bo'yida joylashgan 211-nuqtaga tutashadi. (*shimoliy kenglik 40°14' 35,846"*, *sharqiy uzunlik 67°34' 31,245"*).

211-nuqtadan chegara chizig'i dala tuproq yo'lining avval shimol tomoni bilan umumiy janubiy-sharqiy yo'nalishda barcha burilishlarni hisobga olgan holda 1379 metr keyin janub tomoni bilan janubiy-g'arbiy yo'nalishda 281 metr, masofani o'tib, yo'l bo'yida joylashgan 212-nuqtaga tutashadi. (*shimoliy kenglik 40°14' 06,775"*, *sharqiy uzunlik 67°35' 08,020"*).

212-nuqtadan chegara chizig'i dala tuproq yo'lining shimol tomoni bilan janubiy-sharqiy yo'nalishda 879 metr masofani o'tib, yo'l bo'yida joylashgan 213-nuqtaga tutashadi. (*shimoliy kenglik 40°13' 50,000"*, *sharqiy uzunlik 67°35' 37,159"*).

213-nuqtadan chegara chizig'i dala tuproq yo'lidan quruq ariqqa tutashadi va quruq ariqning chap tomoni bo'ylab sharqiy-shimoliy-sharqiy yo'nalishda 837 metr masofani o'tib, quruq ariq bo'yida joylashgan 214-nuqtaga tutashadi. (*shimoliy kenglik 40°14' 02,543"*, *sharqiy uzunlik 67°36' 08,352"*).

214-nuqtadan chegara chizig'i quruq ariqning chap tomoni bo'ylab umumiy janubiy-janubiy-sharqiy yo'nalishda barcha burilishlarni hisobga olgan holda 1530 metr masofani o'tib, ariq bo'yida joylashgan 215-nuqtaga tutashadi. (*shimoliy kenglik 40°13' 18,422"*, *sharqiy uzunlik 67°36' 36,025"*).

215-nuqtadan chegara chizig'i quruq ariqdan dala tuproq yo'liga tutashadi va yo'lining avval g'arb tomoni bilan janubiy-sharqiy yo'nalishda 1553 metr keyin yo'lining

janub tomoni bilan sharqiy yoʻnalishda 132 metr, masofani oʻtib, quruq ariq boʻyida joylashgan 216-nuqtaga tutashadi. (*shimoliy kenglik 40°12' 40,245"*, *sharqiy uzunlik 67°37' 22,319"*).

216-nuqtadan chegara chizigʻi quruq ariqning chap tomoni bilan umumiy sharqiy-shimoliy-sharqiy yoʻnalishda 944 metr masofani oʻtib dala tuproq yoʻliga tutashadi va yoʻlning shimol tomoni boʻylab oʻz yoʻnalishini oʻzgartirmagan holda 1382 metr masofani oʻtib, yoʻl boʻyidagi 217-nuqtaga tutashadi. (*shimoliy kenglik 40°13' 08,362"*, *sharqiy uzunlik 67°38' 52,572"*).

217-nuqtadan chegara chizigʻi zovurning suv oqimi boʻylab oʻng koʻtarmasi bilan avval shimoliy yoʻnalishda 1666 metr, keyin shimoliy-shimoliy-gʻarbiy yoʻnalishda 1393 metr masofani oʻtib, dala tuproq yoʻli boʻyida joylashgan 218-nuqtaga tutashadi. (*shimoliy kenglik 40°14' 44,627"*, *sharqiy uzunlik 67°38' 26,370"*).

218-nuqtadan chegara chizigʻi dala tuproq yoʻlining janub tomoni bilan umumiy shimoliy-sharqiy yoʻnalishda barcha burilishlarni hisobga olgan holda 837 metr masofada avtomobil yoʻlini kesib oʻtib, yoʻl boʻyida joylashgan 219-nuqtaga tutashadi. (*shimoliy kenglik 40°15' 0,043"*, *sharqiy uzunlik 67°38' 54,685"*).

219-nuqtadan chegara chizigʻi avtomobil yoʻlining sharq tomoni bilan shimoliy-shimoliy-gʻarbiy yoʻnalishda 372 metr masofani oʻtib yoʻl boʻyida joylashgan 220-nuqtaga tutashadi. (*shimoliy kenglik 40°15' 10,285"*, *sharqiy uzunlik 67°38' 46,345"*).

220-nuqtadan chegara chizigʻi avtomobil yoʻlidan latokga tutashadi va latokning suv oqimi boʻylab oʻng tomoni bilan sharqiy yoʻnalishda 1776 metr masofani oʻtib, latok boʻyida joylashgan 221-nuqtaga tutashadi. (*shimoliy kenglik 40°15' 13,466"*, *sharqiy uzunlik 67°40' 01,382"*).

221-nuqtadan chegara chizigʻi latokni kesib oʻtib, zovur koʻtarmasiga tutashadi va zovurning suv oqimi boʻylab chap koʻtarmasi bilan shimoliy yoʻnalishda 2945 metr masofani oʻtib quruq ariq boʻyida joylashgan 222-nuqtaga tutashadi. (*shimoliy kenglik 40°16' 48,758"*, *sharqiy uzunlik 67°40' 0,792"*).

222-nuqtadan chegara chizigʻi ariqni va dala tuproq yoʻlini kesib oʻtib quruq ariqqa tutashadi va quruq ariqning chap tomoni boʻylab umumiy janubiy yoʻnalishda 1821 metr masofani, oʻtib, ariq boʻyida joylashgan 223-nuqtaga tutashadi. (*shimoliy kenglik 40°16' 48,252"*, *sharqiy uzunlik 67°38' 44,614"*).

223-nuqtadan chegara chizigʻi quruq ariqning chap tomoni boʻylab janubiy-gʻarbiy yoʻnalishda 575 metr masofani oʻtib, ariq boʻyida joylashgan 224-nuqtaga tutashadi. (*shimoliy kenglik 40°16' 34,241"*, *sharqiy uzunlik 67°38' 28,549"*).

224-nuqtadan chegara chizigʻi dala tuproq yoʻlining gʻarb tomoni bilan umumiy janubiy yoʻnalishda 677 metrda masofani oʻtib, quruq ariq boʻyida joylashgan 225-nuqtaga tutashadi. (*shimoliy kenglik 40°16' 12,497"*, *sharqiy uzunlik 67°38' 28,131"*).

225-nuqtadan chegara chizigʻi quruq ariqning oʻng tomoni boʻylab gʻarbiy-janubiy-gʻarbiy yoʻnalishda 351 metr masofani oʻtib, ariq boʻyida joylashgan 226-nuqtaga tutashadi. (*shimoliy kenglik 40°16' 06,396"*, *sharqiy uzunlik 67°38' 15,621"*).

226-nuqtadan chegara chizigʻi quruq ariqning oʻng tomoni boʻylab janubiy yoʻnalishda 346 metr masofani oʻtib, ariq boʻyida joylashgan 227-nuqtaga tutashadi. (*shimoliy kenglik 40°15' 55,270"*, *sharqiy uzunlik 67°38' 16,195"*).

227-nuqtadan chegara chizigʻi quruq ariqdan qishloq ichki yoʻliga oʻtadi va yoʻlning shimol tomoni bilan janubiy-gʻarbiy yoʻnalishda 132 metr masofani oʻtib avtomobil yoʻli boʻyidagi 228-nuqtaga tutashadi. (*shimoliy kenglik 40°15' 52,661"*, *sharqiy uzunlik 67°38' 11,847"*).

228-nuqtadan chegara chizig'i avtomobil yo'lining shimol tomoni bilan shimoliy-g'arbiy yo'nalishda 1708 metr masofani o'tib yo'l bo'yida joylashgan 229-nuqtaga tutashadi. (*shimoliy kenglik 40°16' 22,920", sharqiy uzunlik 67°37' 11,522"*).

229-nuqtadan chegara chizig'i avtomobil yo'lidan quruq ariqqa tutashadi va ariqning chap tomoni bilan 1788 metr masofani o'tadi, keyin quruq chiziq orqali o'z yo'nalishini o'zgartirmagan holda 906 metr masofani o'tib yana quruq ariqqa tutashadi va quruq ariqning chap tomoni bilan shimoliy-sharqiy yo'nalishda 1016 metr masofani o'tib, dala tuproq yo'liga tutashadi keyin yo'lining sharq tomoni bilan shimoliy-shimoliy-sharqiy yo'nalishda 1451 metr masofani o'tib quruq soyga tutashadi so'ng soyning o'ng tomoni bo'ylab umumiy shimoliy-sharqiy yo'nalishda 399 metr masofani o'tib, Sharof Rashidov, tumani Zafarobod tumani, va Forish tumanining chegara chiziqlari kesishgan joy, qir adirlik cho'qqisida joylashgan 1-nuqtaga tutashadi. (*shimoliy kenglik 40°18' 42,444", sharqiy uzunlik 67°39' 33,501"*).

Avtomobil yo'li bo'yidagi nuqta boshlang'ich 1 - nuqta deb qabul qilindi. (*WGS-84 koordinatalar tizimida, shimoliy kenglik 40°03' 34,840", sharqiy uzunlik 67°49' 43,189"*).

A dan A gacha Jizzax shahar 2-uchastka yerlari bilan 1 – 1 - nuqtalar oralig'ida chegaralar tavsifi quyidagicha:

1 - nuqtadan chegara chizig'i avtomobil yo'lining janub tomoni bilan sharqiy-shimoliy-sharqiy yo'nalishda 1586 metr masofani o'tib, yo'l bo'yida joylashgan 2-nuqtaga tutashadi. (*shimoliy kenglik 40°03' 56,446", sharqiy uzunlik 67°50' 43,807"*).

2 - nuqtadan chegara chizig'i avtomobil yo'lidan asfalt zavod devoriga o'tadi va asfalt zavod devori bo'ylab janubiy yo'nalishda 254 metr masofada dala tuproq yo'liga tutashadi va yo'lining shimol tomoni bilan janubiy-janubiy-sharqiy yo'nalishda 189 metr masofani o'tib, avtomobil yo'li bo'yida joylashgan 3-nuqtaga tutashadi. (*shimoliy kenglik 40°03' 43,021", sharqiy uzunlik 67°50' 48,263"*).

3 - nuqtadan chegara chizig'i avtomobil yo'lining shimol tomoni bo'ylab janubiy-janubiy-g'arbiy yo'nalishda 338 metr masofani o'tib, yo'l bo'yida joylashgan 4-nuqtaga tutashadi. (*shimoliy kenglik 40°03' 33,674", sharqiy uzunlik 67°50' 40,834"*).

4 - nuqtadan chegara chizig'i avtomobil yo'lini kesib o'tib, dala tuproq yo'liga tutashadi va yo'lining g'arb tomoni bilan janubiy-janubiy-sharqiy yo'nalishda 74 metr masofada tomorqa devoriga tutashadi, keyin tomorqa devori bo'ylab janubiy-janubiy-sharqiy yo'nalishda 44 metr masofani o'tib, tomorqa chegarasiga tutashadi, so'ng tomorqa chegarasi bo'ylab avval janubiy-g'arbiy yo'nalishda 194 metr, keyin janubiy-janubiy-sharqiy yo'nalishda 91 metr, so'ng sharqiy-shimoliy-sharqiy yo'nalishda 603 metr masofani o'tib, tomorqa chegarasida joylashgan 5-nuqtaga tutashadi. (*shimoliy kenglik 40°03' 33,577", sharqiy uzunlik 67°51' 01,370"*).

5 - nuqtadan chegara chizig'i tomorqa chegarasi bo'ylab janubiy-janubiy-sharqiy yo'nalishda 142 metr masofada qishloq ichki yo'liga tutashdi va yo'lining g'arb tomoni bilan avval janubiy yo'nalishda 319 metr, keyin yo'lining shimol tomoni bilan 148 metr masofani o'tib, keyin quruq chegara chizig'i orqali janubiy-janubiy-g'arbiy yo'nalishda 60 metr masofada tomorqa devoriga tutashadi va tomorqa devori bo'ylab janubiy yo'nalishda 117 metr masofani o'tib, tomorqa chegarasida joylashgan 6-nuqtaga tutashadi. (*shimoliy kenglik 40°03' 11,634", sharqiy uzunlik 67°51' 10,270"*).

6 - nuqtadan chegara chizig'i tomorqa chegarasi bo'ylab avval g'arbiy-shimoliy-g'arbiy yo'nalishda 85 metr, keyin umumiy janubiy-janubiy-g'arbiy yo'nalishda barcha burilishlarni hisobga olgan holda 342 metr masofani o'tib, qishloq ichki yo'lida

joylashgan 7-nuqtaga tutashadi. (shimoliy kenglik 40°03' 02,394", sharqiy uzunlik 67°51' 04,115").

7 - nuqtadan chegara chizig'i qishloq ichki yo'lining shimol tomoni bo'ylab g'arbiy yo'nalishda 315 metr masofani o'tib, yo'l bo'yida joylashgan 8-nuqtaga tutashadi. (shimoliy kenglik 40°03' 03,873", sharqiy uzunlik 67°50' 51,118").

8 - nuqtadan chegara chizig'i qishloq ichki yo'lining janub tomoni bo'ylab umumiy janubiy-sharqiy yo'nalishda 749 metr masofani o'tib, yo'l bo'yida joylashgan 9-nuqtaga tutashadi. (shimoliy kenglik 40°02' 46,443", sharqiy uzunlik 67°51' 12,021").

9 - nuqtadan chegara chizig'i qishloq ichki yo'lidan tomorqa chegarasiga o'tadi va tomorqa chegarasi bo'ylab shimoliy-sharqiy yo'nalishda 245 metr masofani o'tib, qishloq ichki yo'li bo'yida joylashgan 10-nuqtaga tutashadi. (shimoliy kenglik 40°02' 52,877", sharqiy uzunlik 67°51' 18,071").

10 - nuqtadan chegara chizig'i qishloq ichki yo'lining shimol tomoni bo'ylab sharqiy-janubiy-sharqiy yo'nalishda 380 metr masofani o'tib, yo'l bo'yida joylashgan 11-nuqtaga tutashadi. (shimoliy kenglik 40°02' 46,451", sharqiy uzunlik 67°51' 31,659").

11 - nuqtadan chegara chizig'i to'g'ri chegara chizig'i orqali shimoliy-sharqiy yo'nalishda latokga o'tadi va latokning suv oqimi bo'ylab o'ng tomoni bilan umumiy sharqiy-janubiy-sharqiy yo'nalishda 640 metr masofani o'tib, latok bo'yida joylashgan 12-nuqtaga tutashadi. (shimoliy kenglik 40°02' 41,465", sharqiy uzunlik 67°51' 57,227").

12 - nuqtadan chegara chizig'i latokning suv oqimi bo'ylab o'ng tomoni bilan janubiy-sharqiy yo'nalishda 1237 metr masofani o'tib, latok bo'yida joylashgan 13-nuqtaga tutashadi. (shimoliy kenglik 40°02' 08,393", sharqiy uzunlik 67°52' 26,149").

13 - nuqtadan chegara chizig'i latokning suv oqimi bo'ylab o'ng tomoni bilan janubiy yo'nalishda 592 metr masofani o'tib, latok bo'yida joylashgan 14-nuqtaga tutashadi. (shimoliy kenglik 40°01' 49,294", sharqiy uzunlik 67°52' 24,967").

14 - nuqtadan chegara chizig'i latokning suv oqimi bo'ylab o'ng tomoni bilan sharqiy-janubiy-sharqiy yo'nalishda 1147 metr masofani o'tib, latok bo'yida joylashgan 15-nuqtaga tutashadi. (shimoliy kenglik 40°01' 31,670", sharqiy uzunlik 67°53' 07,402").

15 - nuqtadan chegara chizig'i latokdan dala tuproq yo'liga o'tib, keyin yo'lining shimol tomoni bo'ylab avval janubiy-janubiy-g'arbiy yo'nalishda 594 metr, keyin g'arbiy-janubiy-g'arbiy yo'nalishda 337 metr masofani o'tib, yo'l bo'yida joylashgan 16-nuqtaga tutashadi. (shimoliy kenglik 40°01' 10,669", sharqiy uzunlik 67°52' 42,893").

16 - nuqtadan chegara chizig'i dala tuproq yo'lidan quruq ariqqa o'tadi va ariqning o'ng tomoni bo'ylab g'arbiy-shimoliy-g'arbiy yo'nalishda 338 metr masofani o'tib, ariq bo'yida joylashgan 17-nuqtaga tutashadi. (shimoliy kenglik 40°01' 15,654", sharqiy uzunlik 67°52' 30,207").

17 - nuqtadan chegara chizig'i quruq ariqning o'ng tomoni bo'ylab umumiy g'arbiy-janubiy-g'arbiy yo'nalishda 431 metr masofani o'tib, ariq bo'yida joylashgan 18-nuqtaga tutashadi. (shimoliy kenglik 40°01' 13,786", sharqiy uzunlik 67°52' 12,895").

18 - nuqtadan chegara chizig'i quruq ariqning chap tomoni bo'ylab shimoliy-g'arbiy yo'nalishda 453 metr masofani o'tib, ariq bo'yida joylashgan 19-nuqtaga tutashadi. (shimoliy kenglik 40°01' 22,222", sharqiy uzunlik 67°51' 57,569").

19 - nuqtadan chegara chizig'i quruq ariqning chap tomoni bo'ylab g'arbiy yo'nalishda 336 metr masofani o'tib, ariq bo'yida joylashgan 20-nuqtaga tutashadi. (shimoliy kenglik 40°01' 23,225", sharqiy uzunlik 67°51' 43,484").

20 - nuqtadan chegara chizig'i quruq ariqning chap tomoni bo'ylab avval shimoliy-shimoliy-g'arbiy yo'nalishda 330 metr, keyin shimoliy-sharqiy yo'nalishda 743 metr masofada dala tuproq yo'lini kesib o'tib, 21-nuqtaga tutashadi. (*shimoliy kenglik 40°01' 47,603"*, *sharqiy uzunlik 67°52' 04,494"*).

21 - nuqtadan chegara chizig'i to'g'ri chegara chizig'i orqali g'arbiy-shimoliy-g'arbiy yo'nalishda 1179 metr masofani o'tib, dala tuproq yo'li bo'yida joylashgan 22-nuqtaga tutashadi. (*shimoliy kenglik 40°02' 04,398"*, *sharqiy uzunlik 67°51' 19,997"*).

22 - nuqtadan chegara chizig'i dala tuproq yo'lining janub tomoni bilan umumiy shimoliy-g'arbiy yo'nalishda 902 metr masofani o'tib, yo'l bo'yida joylashgan 23-nuqtaga tutashadi. (*shimoliy kenglik 40°02' 19,814"*, *sharqiy uzunlik 67°50' 54,653"*).

23 - nuqtadan chegara chizig'i dala tuproq yo'lining g'arb tomoni bilan shimoliy-shimoliy-sharqiy yo'nalishda 500 metr masofani o'tib, yo'l bo'yida joylashgan 24-nuqtaga tutashadi. (*shimoliy kenglik 40°02' 34,525"*, *sharqiy uzunlik 67°51' 03,048"*).

24 - nuqtadan chegara chizig'i to'g'ri chegara chizig'i orqali g'arbiy-shimoliy-g'arbiy yo'nalishda zavod chegarasiga tutashadi va zavod chegarasi bo'ylab o'z yo'nalishini o'zgartirmagan holda 414 metr masofani o'tib, zavod chegarasida joylashgan 25-nuqtaga tutashadi. (*shimoliy kenglik 40°02' 38,094"*, *sharqiy uzunlik 67°50' 46,590"*).

25 - nuqtadan chegara chizig'i zavod chegarasi bo'ylab shimoliy-shimoliy-g'arbiy yo'nalishda 222 metr masofani o'tib, zavod chegarasida joylashgan 26-nuqtaga tutashadi. (*shimoliy kenglik 40°02' 44,829"*, *sharqiy uzunlik 67°50' 43,396"*).

26 - nuqtadan chegara chizig'i to'g'ri chegara chizig'i orqali avval g'arbiy-janubiy-g'arbiy yo'nalishda 229 metr, keyin shimoliy yo'nalishda 37 metr masofani o'tib, dala tuproq yo'li bo'yida joylashgan 27-nuqtaga tutashadi. (*shimoliy kenglik 40°02' 43,296"*, *sharqiy uzunlik 67°50' 34,117"*).

27 - nuqtadan chegara chizig'i dala tuproq yo'lining sharq tomoni bilan umumiy shimoliy-shimoliy-sharqiy yo'nalishda barcha burilishlarni hisobga olgan holda 612 metr masofani o'tib, yo'l bo'yida joylashgan 28-nuqtaga tutashadi. (*shimoliy kenglik 40°03' 0,159"*, *sharqiy uzunlik 67°50' 25,852"*).

28 - nuqtadan chegara chizig'i dala tuproq yo'lining shimol tomoni bilan g'arbiy-janubiy-g'arbiy yo'nalishda 86 metr masofani o'tib, keyin to'g'ri chegara chizig'i orqali g'arbiy yo'nalishda 116 metr masofada dala tuproq yo'liga tutashadi va yo'lining janub tomoni bilan g'arbiy-janubiy-g'arbiy yo'nalishda 242 metr masofani o'tib, yo'l bo'yida joylashgan 29-nuqtaga tutashadi. (*shimoliy kenglik 40°02' 56,818"*, *sharqiy uzunlik 67°50' 08,244"*).

29 - nuqtadan chegara chizig'i to'g'ri chegara chizig'i orqali g'arbiy yo'nalishda 238 metr masofani o'tib, dala tuproq yo'li bo'yida joylashgan 30-nuqtaga tutashadi. (*shimoliy kenglik 40°02' 56,422"*, *sharqiy uzunlik 67°49' 58,212"*).

30 - nuqtadan chegara chizig'i to'g'ri chegara chizig'i orqali g'arbiy-janubiy-g'arbiy yo'nalishda 379 metr masofani o'tib, tomorqa chegarasida joylashgan 31-nuqtaga tutashadi. (*shimoliy kenglik 40°02' 54,237"*, *sharqiy uzunlik 67°49' 42,524"*).

31 - nuqtadan chegara chizig'i tomorqa chegarasi bo'ylab shimoliy-shimoliy-g'arbiy yo'nalishda 123 metr masofani o'tib, tomorqa chegarasida joylashgan 32-nuqtaga tutashadi. (*shimoliy kenglik 40°02' 57,426"*, *sharqiy uzunlik 67°49' 39,411"*).

32 - nuqtadan chegara chizig'i tomorqa chegarasi bo'ylab shimoliy-shimoliy-sharqiy yo'nalishda 394 metr masofani o'tib, 33-nuqtaga tutashadi. (*shimoliy kenglik 40°03' 09,037", sharqiy uzunlik 67°49' 45,592"*).

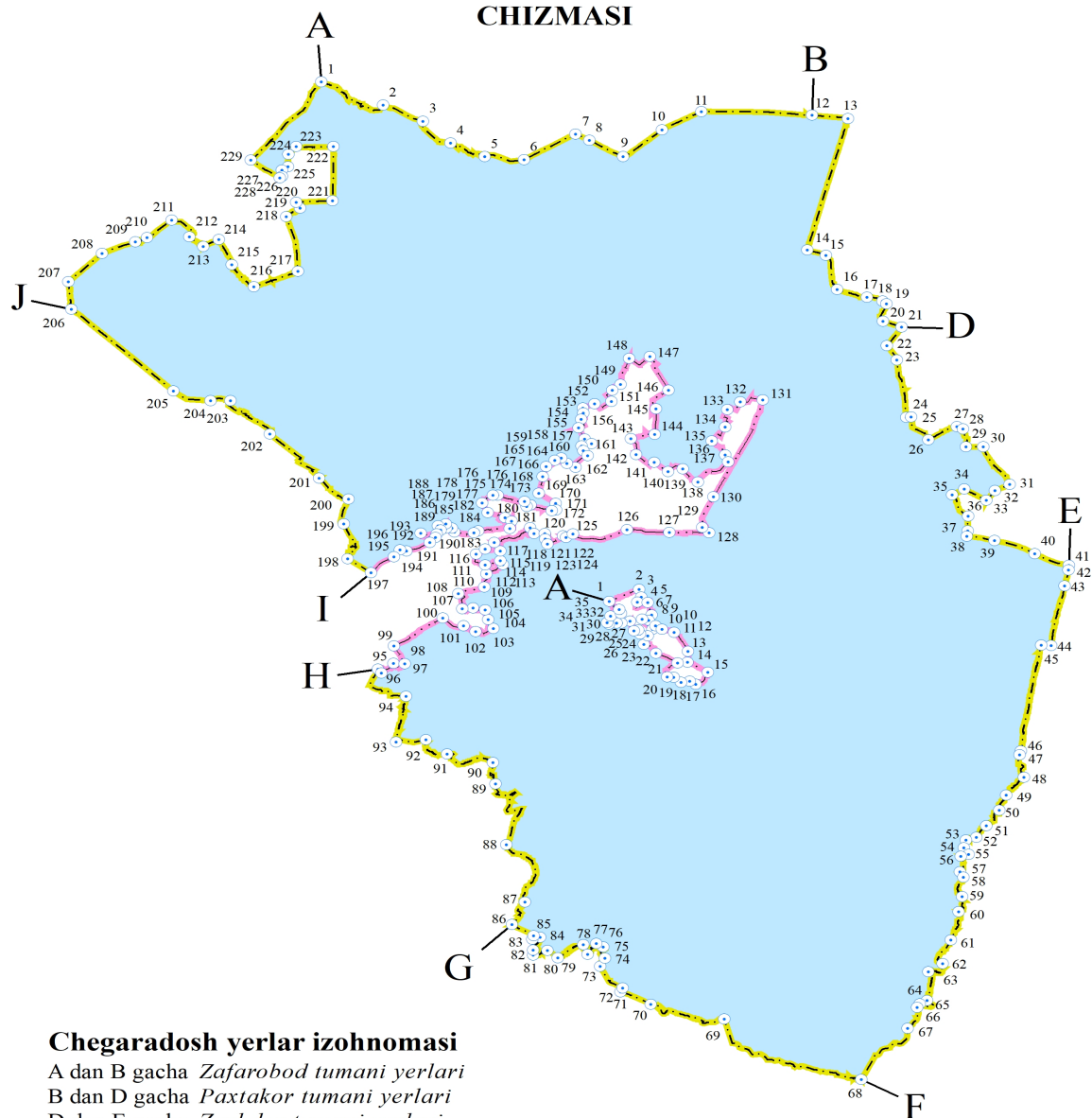
33 - nuqtadan chegara chizig'i quruq chegara chizig'i orqali avval sharqiy yo'nalishda 185 metr, keyin sharqiy-shimoliy-sharqiy yo'nalishda 367 metr masofani o'tib, qabriston chegarasi bo'yida joylashgan 34-nuqtaga tutashadi. (*shimoliy kenglik 40°03' 13,693", sharqiy uzunlik 67°50' 06,798"*).

34 - nuqtadan chegara chizig'i qabriston chegarasi bo'ylab umumiy shimoliy-shimoliy-g'arbiy yo'nalishda 145 metr masofani o'tib, keyin to'g'ri chegara chizig'i orqali o'z yo'nalishini o'zgartirmagan holda 102 metr masofani o'tib, dala tuproq yo'li bo'yida joylashgan 35-nuqtaga tutashadi. (*shimoliy kenglik 40°03' 20,458", sharqiy uzunlik 67°50' 03,595"*).

35 - nuqtadan chegara chizig'i dala tuproq yo'lining janub tomoni bilan umumiy shimoliy-g'arbiy yo'nalishda barcha burilishlarni hisobga olgan holda 743 metr masofani o'tib, avtomobil yo'li bo'yida joylashgan boshlang'ich 1-nuqtaga tutashadi. (*shimoliy kenglik 40°03' 34,840", sharqiy uzunlik 67°49' 43,189"*).

*Jizzax viloyati Sharof Rashidov tumani ma'muriy-hududiy
chegasini belgilash ishlari bo'yicha*

**KARTOGRAFIK
CHIZMASI**






Chegaradosh yerlar izohnomasi

- A dan B gacha *Zafarobod tumani yerlari*
- B dan D gacha *Paxtakor tumani yerlari*
- D dan E gacha *Zarbdor tumani yerlari*
- E dan F gacha *Zomin tumani yerlari*
- F dan G gacha *Baxmal tumani yerlari*
- G dan H gacha *Gallaorol tumani yerlari*
- H dan I gacha *Jizzax shahar 1-uchastka yerlari*
- I dan J gacha *Gallaorol tumani yerlari*
- J dan A gacha *Forish tumani yerlari*

Chegaradosh yerlar izohnomasi

- A dan A gacha *Jizzax shahar 2-uchastka yerlari*

Shartli belgilar

-  1 Chegaraning burilish nuqtalari
-  Tumanlar chegarasi
-  Shahar va shaharchalar chegarasi